

ГРАФИЧЕСКОЕ ОПИСАНИЕ

местоположения границ публичного сервитута

Публичный сервитут в отношении земель и (или) земельного участка (земельных участков) в целях строительства и эксплуатации объекта электросетевого хозяйства «Строительство ВЛ-10кВ с устройством линейного ответвления от ВЛ-10 кВ Л-09-06 от ПС-9 с монтажом ТП-10/0,4 кВ, РК, Беломорского район, район озера Нижнее Михайловское, 1, кад.№10:11:0020603:36 (договор на технологическое присоединение Бурматиковой Т.Г.№КАР-00355-Э-К/22 от 04.03.2022 г.)»

(наименование объекта, местоположение границ которого описано (далее - объект)

Раздел 1

Сведения об объекте		
№ п/п	Характеристики объекта	Описание характеристик
1	2	3
1	Местоположение объекта	Карелия Республика, район Беломорский
2	Площадь объекта +/- величина погрешности определения площади (Р+/- Дельта Р)	358297 кв.м ± 136.69 кв.м
3	Иные характеристики объекта	—

Раздел 2

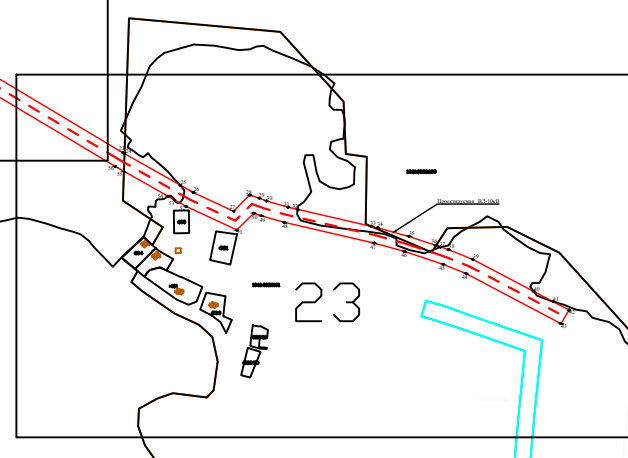
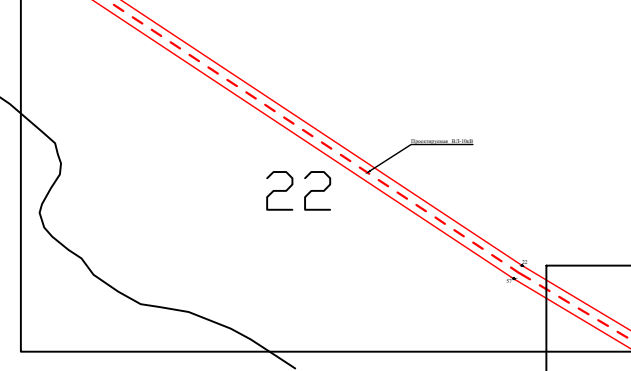
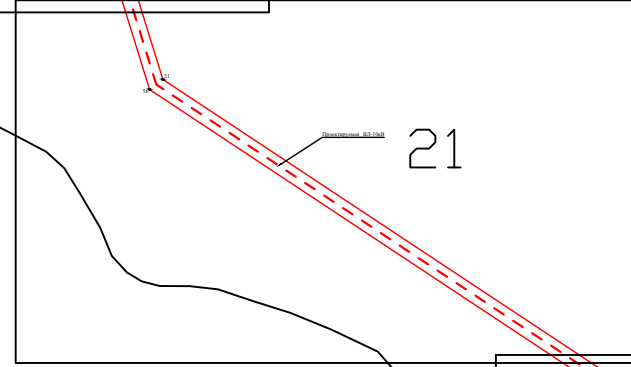
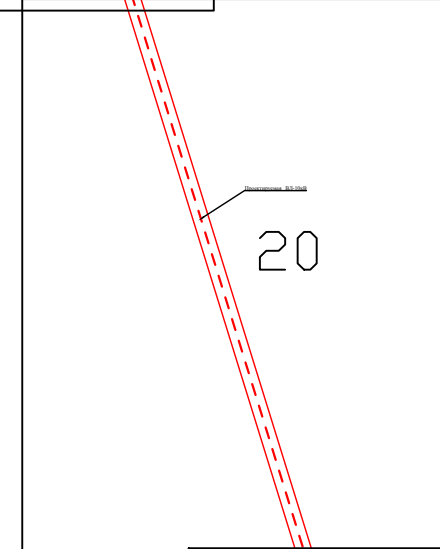
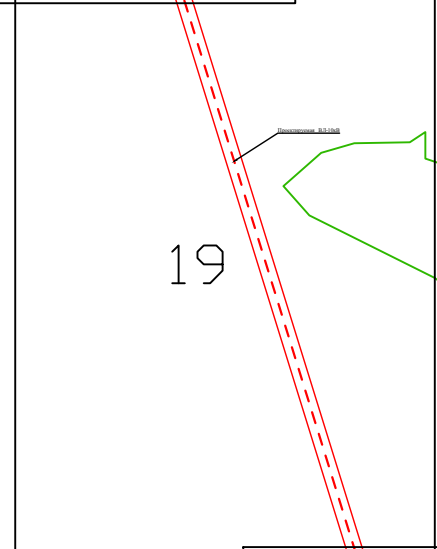
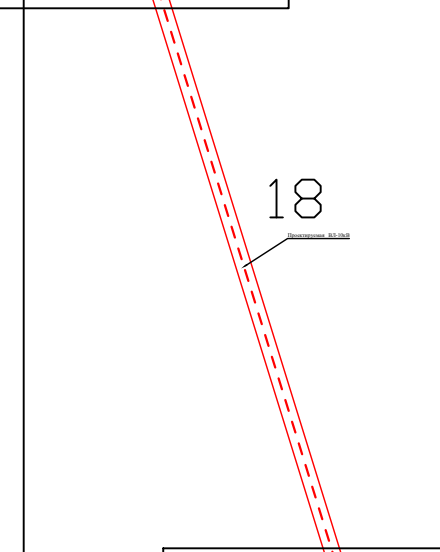
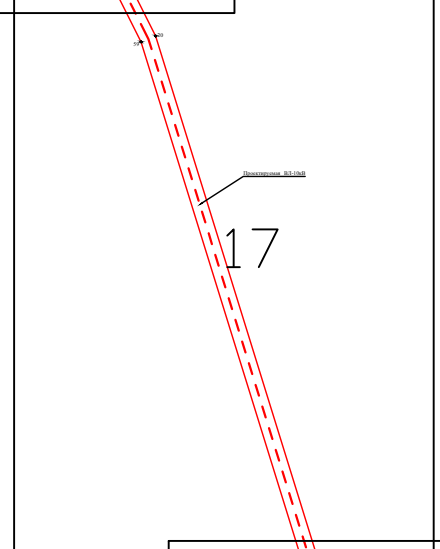
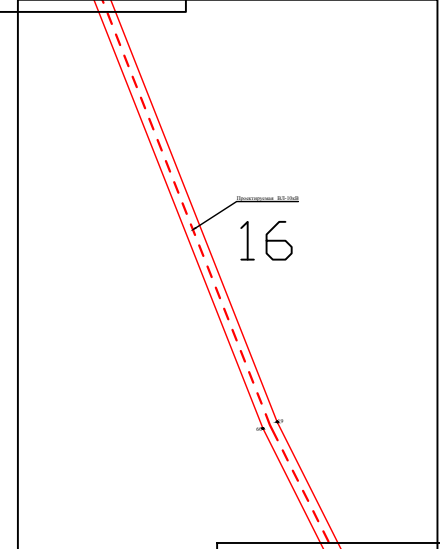
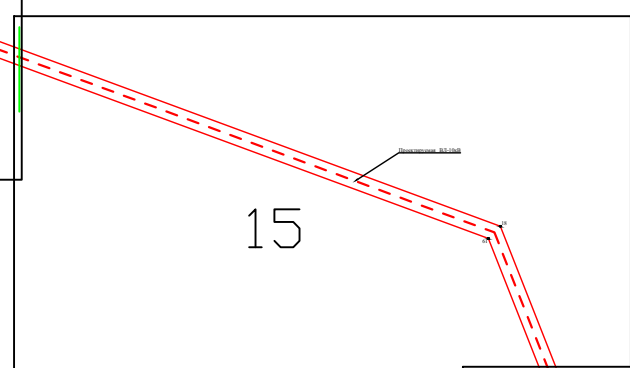
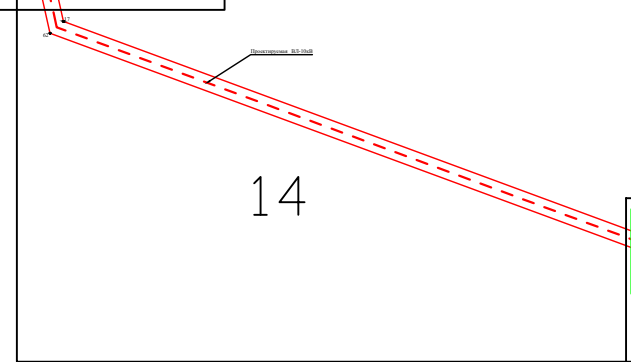
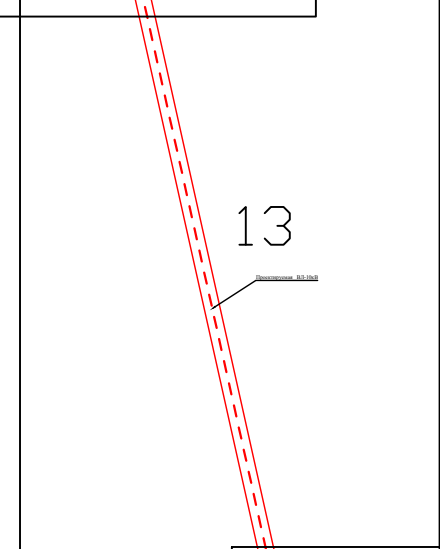
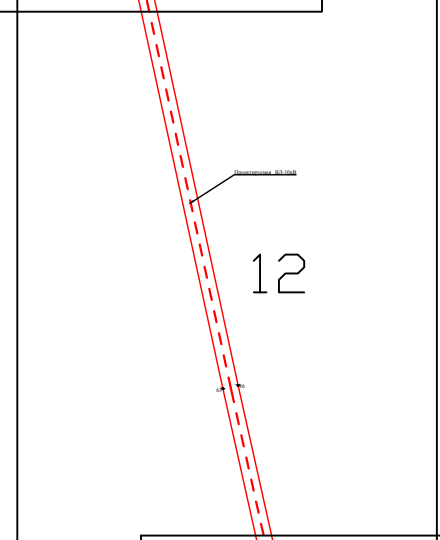
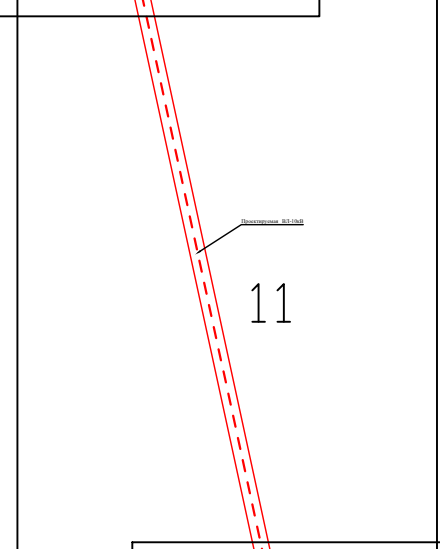
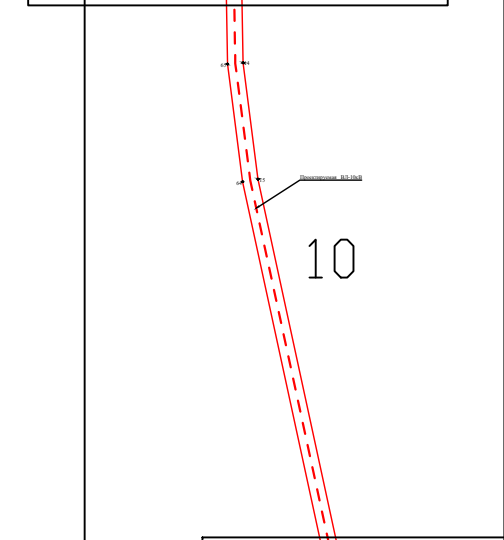
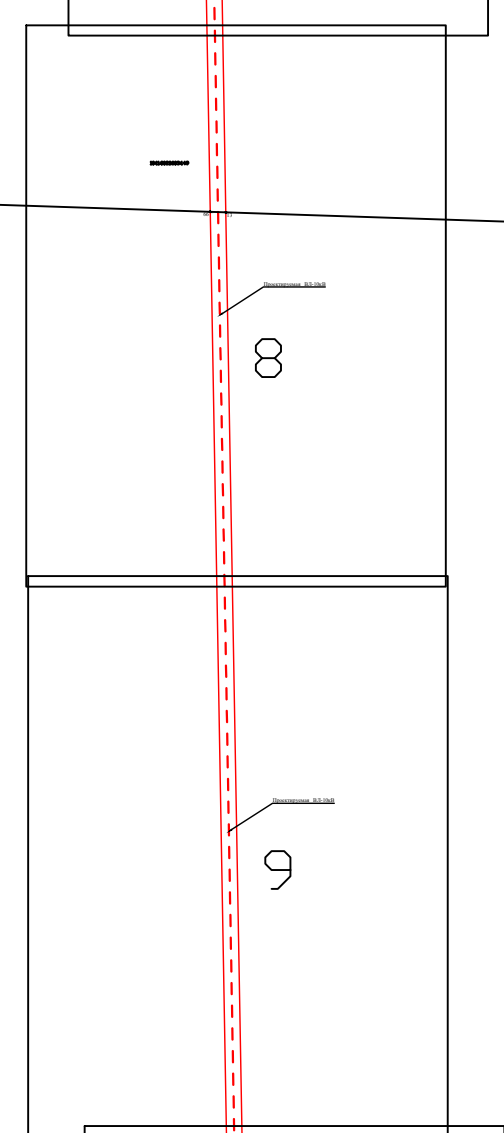
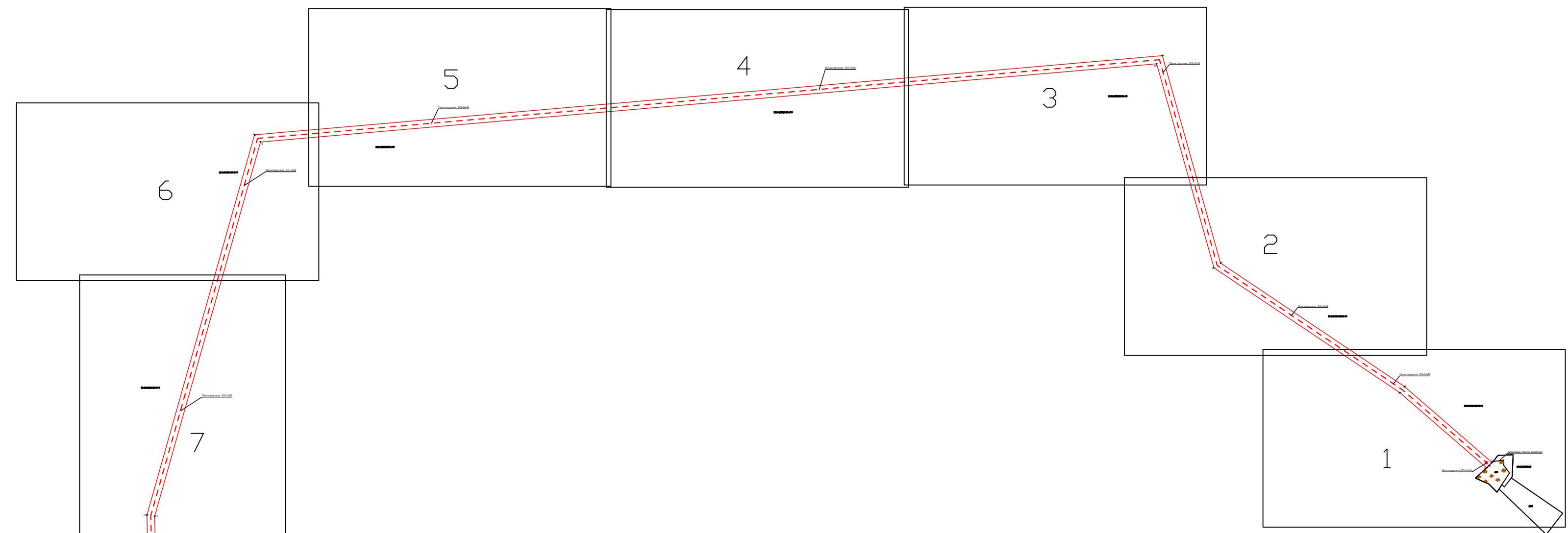
Сведения о местоположении границ объекта					
1. Система координат <u>МСК-10, зона 1, 6 градусная</u>					
2. Сведения о характерных точках границ объекта					
Обозначение характерных точек границ	Координаты, м		Метод определения координат характерной точки	Средняя квадратическая погрешность положения характерной точки (M _t), м	Описание обозначения точки на местности (при наличии)
	X	Y			
1	2	3	4	5	6
1	646356.11	1461892.08	Аналитический метод	0.10	—
2	646569.94	1464341.81	Аналитический метод	0.10	—
3	646009.84	1464498.91	Аналитический метод	0.10	—
4	645676.27	1464995.48	Аналитический метод	0.10	—
5	645471.44	1465231.49	Аналитический метод	0.10	—
6	645463.28	1465223.74	Аналитический метод	0.10	—
7	645456.82	1465216.77	Аналитический метод	0.10	—
8	645659.80	1464982.87	Аналитический метод	0.10	—
9	645996.90	1464481.04	Аналитический метод	0.10	—
10	646547.82	1464326.52	Аналитический метод	0.10	—
11	646336.73	1461908.12	Аналитический метод	0.10	—
12	645326.61	1461622.49	Аналитический метод	0.10	—
13	645001.38	1461628.20	Аналитический метод	0.10	—
14	643701.61	1461651.02	Аналитический метод	0.10	—
15	643547.81	1461670.73	Аналитический метод	0.10	—
16	641836.97	1462041.36	Аналитический метод	0.10	—
17	640880.57	1462254.68	Аналитический метод	0.10	—

18	640368.90	1463642.10	Аналитический метод	0.10	—
19	639624.52	1463935.45	Аналитический метод	0.10	—
20	639410.08	1464043.26	Аналитический метод	0.10	—
21	636448.93	1464961.63	Аналитический метод	0.10	—
22	635718.52	1466065.27	Аналитический метод	0.10	—
23	635615.11	1466238.14	Аналитический метод	0.10	—
24	635613.95	1466240.19	Аналитический метод	0.10	—
25	635572.24	1466314.05	Аналитический метод	0.10	—
26	635562.48	1466331.33	Аналитический метод	0.10	—
27	635537.81	1466384.46	Аналитический метод	0.10	—
28	635559.29	1466405.97	Аналитический метод	0.10	—
29	635555.02	1466418.57	Аналитический метод	0.10	—
30	635551.36	1466428.00	Аналитический метод	0.10	—
31	635543.17	1466456.71	Аналитический метод	0.10	—
32	635540.29	1466469.22	Аналитический метод	0.10	—
33	635517.97	1466566.06	Аналитический метод	0.10	—
34	635515.79	1466575.52	Аналитический метод	0.10	—
35	635504.40	1466616.60	Аналитический метод	0.10	—
36	635492.51	1466652.37	Аналитический метод	0.10	—
37	635490.49	1466658.43	Аналитический метод	0.10	—
38	635487.07	1466668.73	Аналитический метод	0.10	—
39	635474.28	1466700.68	Аналитический метод	0.10	—
40	635431.75	1466781.47	Аналитический метод	0.10	—
41	635418.04	1466807.52	Аналитический метод	0.10	—
42	635407.16	1466828.19	Аналитический метод	0.10	—
43	635388.91	1466817.71	Аналитический метод	0.10	—
44	635455.46	1466691.99	Аналитический метод	0.10	—
45	635467.62	1466661.61	Аналитический метод	0.10	—
46	635484.59	1466610.57	Аналитический метод	0.10	—
47	635495.72	1466570.43	Аналитический метод	0.10	—
48	635523.12	1466451.54	Аналитический метод	0.10	—
49	635531.72	1466421.41	Аналитический метод	0.10	—
50	635535.31	1466411.25	Аналитический метод	0.10	—
51	635512.94	1466388.85	Аналитический метод	0.10	—
52	635544.05	1466321.86	Аналитический метод	0.10	—
53	635552.91	1466306.00	Аналитический метод	0.10	—
54	635557.83	1466297.46	Аналитический метод	0.10	—
55	635590.62	1466239.41	Аналитический метод	0.10	—
56	635597.21	1466227.74	Аналитический метод	0.10	—
57	635701.00	1466054.23	Аналитический метод	0.10	—
58	636435.74	1464944.05	Аналитический метод	0.10	—
59	639402.31	1464023.99	Аналитический метод	0.10	—
60	639616.06	1463916.53	Аналитический метод	0.10	—
61	640352.69	1463626.24	Аналитический метод	0.10	—
62	640865.05	1462236.94	Аналитический метод	0.10	—
63	641832.52	1462021.15	Аналитический метод	0.10	—
64	643544.29	1461650.32	Аналитический метод	0.10	—
65	643700.11	1461630.34	Аналитический метод	0.10	—
66	645002.07	1461607.48	Аналитический метод	0.10	—
67	645329.31	1461601.73	Аналитический метод	0.10	—
1	646356.11	1461892.08	Аналитический метод	0.10	—

3. Сведения о характерных точках части (частей) границы объекта

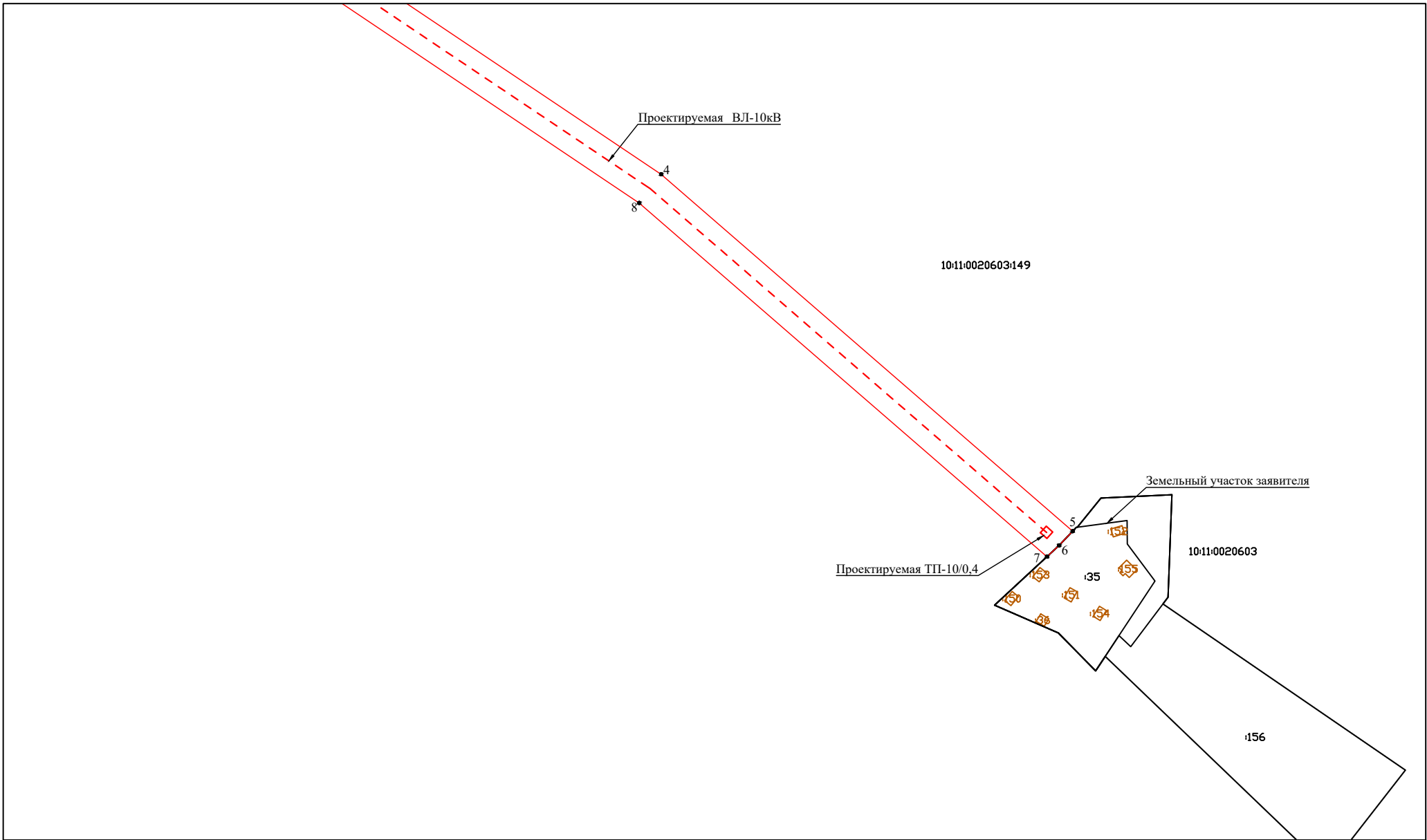
Обозначение характерных точек части границы	Координаты, м		Метод определения координат характерной точки	Средняя квадратическая погрешность положения характерной точки (M_t), м	Описание обозначения точки на местности (при наличии)
	X	Y			
1	2	3	4	5	6
—	—	—	—	—	—

Схема листов












Справ. №	Перед. примен.

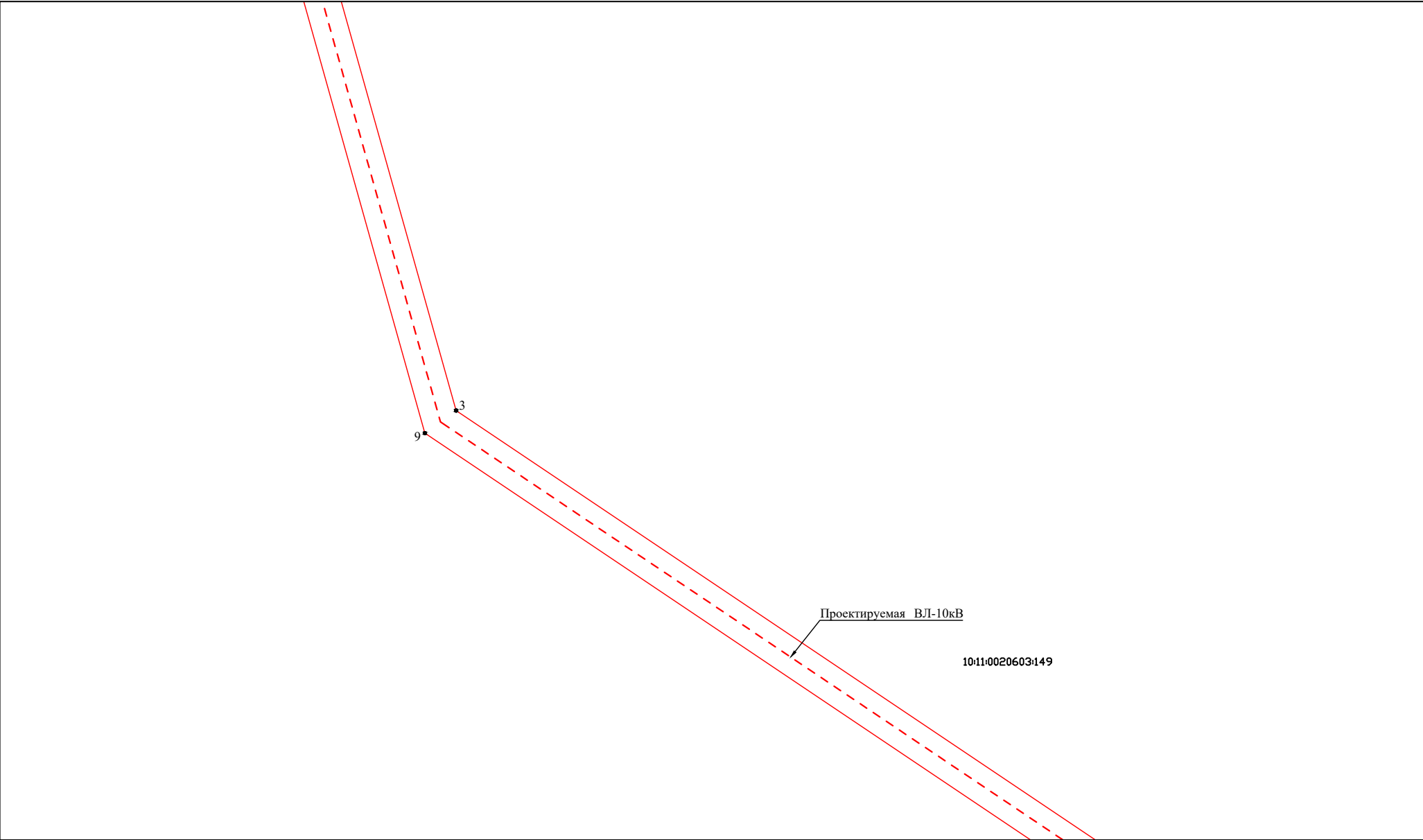
Инд. № подл.	Подпись и дата	Взам. инд. №	Инд. № дубл.	Подпись и дата



Условные обозначения:

масштаб 1 : 3000


- | | | |
|---|--|---|
|  - граница публичного сервитута |  1 - характерная точка границы публичного сервитута | :303 - кадастровый номер земельного участка |
|  - существующая часть границы земельного участка, имеющиеся в ЕГРН сведения о которой достаточны для определения ее местоположения |  - обозначение объекта капитального строительства | 10:00-15.17 - номер территориальной или иной зоны |
|  - граница территориальной или иной зоны | | 10:00-6.25 - номер ЗОУИТ |
|  - граница ЗОУИТ | | |
|  - границы между МО, населенными пунктами |  - проектное расположение инженерного сооружения | |
|  - граница кадастрового квартала | | |



Условные обозначения:










масштаб 1 : 3000

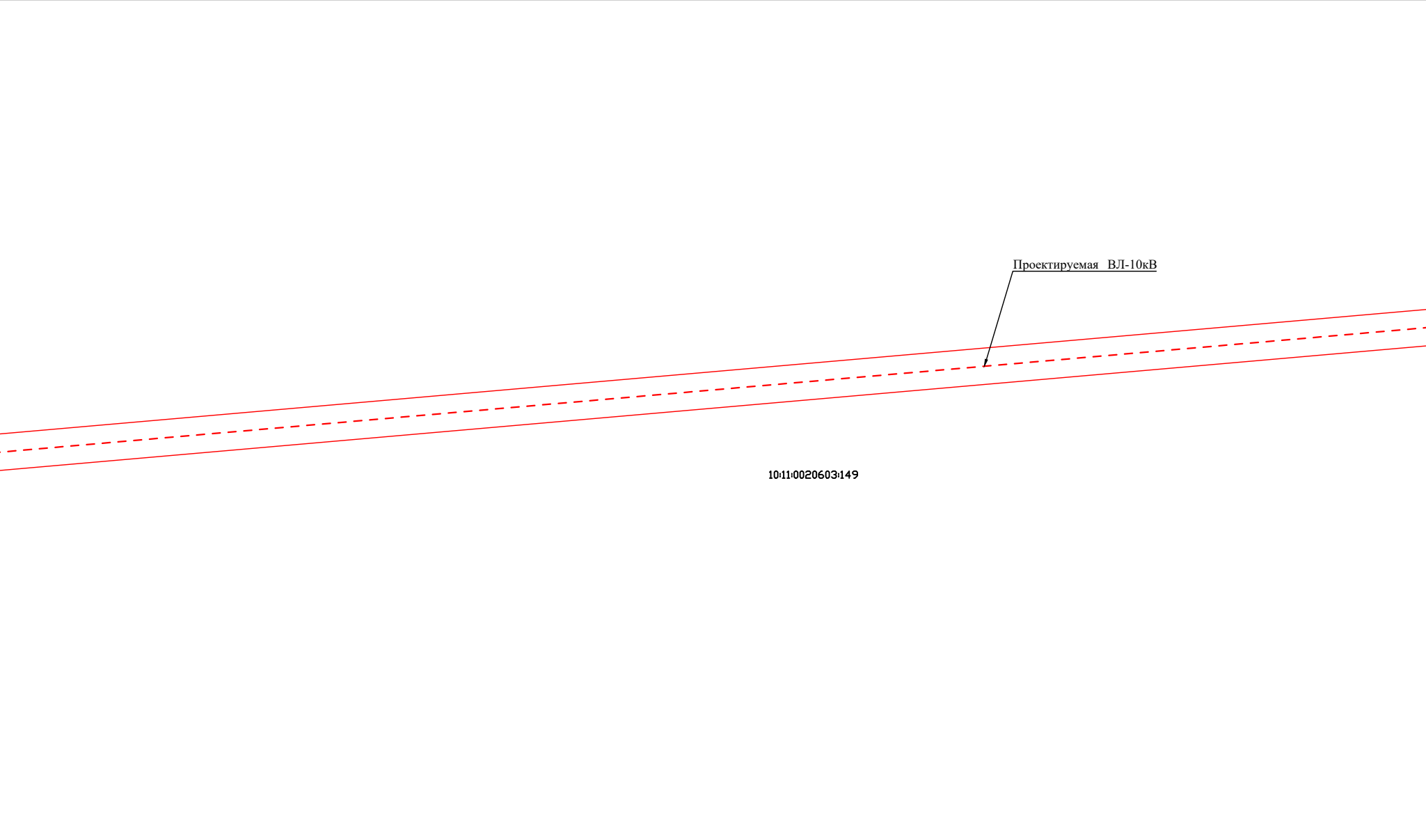
- | | | | | | |
|--|---|--|--|-------------|--|
| | - граница публичного сервитута | | - характерная точка границы публичного сервитута | :303 | - кадастровый номер земельного участка |
| | - существующая часть границы земельного участка, имеющиеся в ЕГРН сведения о которой достаточны для определения ее местоположения | | - обозначение объекта капитального строительства | 10:00-15.17 | - номер территориальной или иной зоны |
| | - граница территориальной или иной зоны | | | 10:00-6.25 | - номер ЗОУИТ |
| | - граница ЗОУИТ | | | | |
| | - границы между МО, населенными пунктами | | | | |
| | - граница кадастрового квартала | | - проектное расположение инженерного сооружения | | |



Условные обозначения:










масштаб 1 : 3000

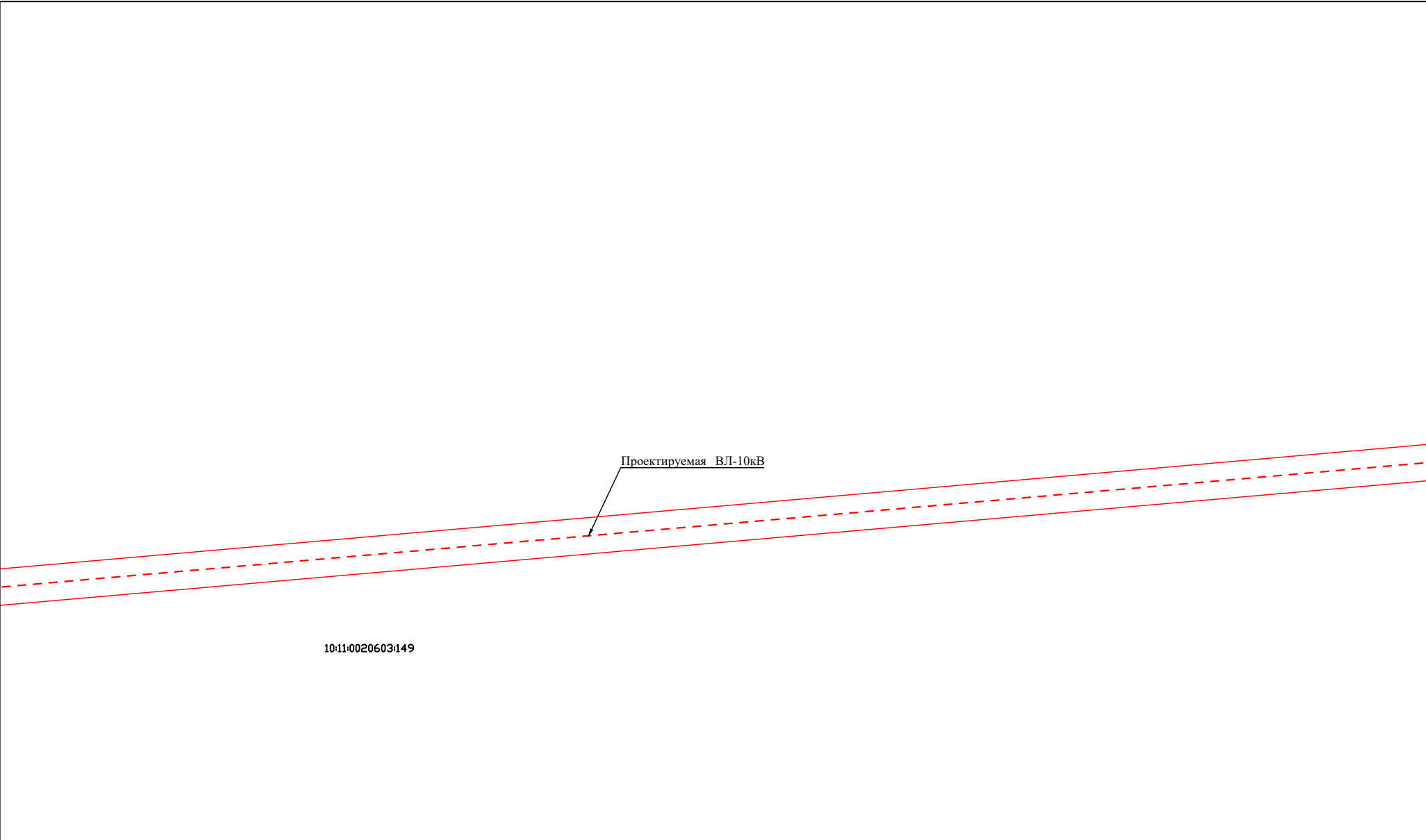
- | | | | | | |
|---|---|---|--|-------------|--|
|  | - граница публичного сервитута |  | - характерная точка границы публичного сервитута | :303 | - кадастровый номер земельного участка |
|  | - существующая часть границы земельного участка, имеющиеся в ЕГРН сведения о которой достаточны для определения ее местоположения |  | - обозначение объекта капитального строительства | 10:00-15.17 | - номер территориальной или иной зоны |
|  | - граница территориальной или иной зоны | | | 10:00-6.25 | - номер ЗОУИТ |
|  | - граница ЗОУИТ | | | | |
|  | - границы между МО, населенными пунктами | | | | |
|  | - граница кадастрового квартала | | | | |
| | |  | - проектное расположение инженерного сооружения | | |



Условные обозначения:










масштаб 1 : 3000


- | | | | | | |
|---|---|---|--|-------------|--|
|  | - граница публичного сервитута |  | - характерная точка границы публичного сервитута | :303 | - кадастровый номер земельного участка |
|  | - существующая часть границы земельного участка, имеющиеся в ЕГРН сведения о которой достаточны для определения ее местоположения |  | - обозначение объекта капитального строительства | 10:00-15.17 | - номер территориальной или иной зоны |
|  | - граница территориальной или иной зоны | | | 10:00-6.25 | - номер ЗОУИТ |
|  | - граница ЗОУИТ | | | | |
|  | - границы между МО, населенными пунктами | | | | |
|  | - граница кадастрового квартала | | | | |
| | |  | - проектное расположение инженерного сооружения | | |



Условные обозначения:

масштаб 1 : 3000

- | | | |
|---|--|---|
|  - граница публичного сервитута |  - характерная точка границы публичного сервитута | :303 - кадастровый номер земельного участка |
|  - существующая часть границы земельного участка, имеющиеся в ЕГРН сведения о которой достаточны для определения ее местоположения |  - обозначение объекта капитального строительства | 10:00-15.17 - номер территориальной или иной зоны |
|  - граница территориальной или иной зоны | | 10:00-6.25 - номер ЗОУИТ |
|  - граница ЗОУИТ | | |
|  - границы между МО, населенными пунктами |  - проектное расположение инженерного сооружения | |
|  - граница кадастрового квартала | | |



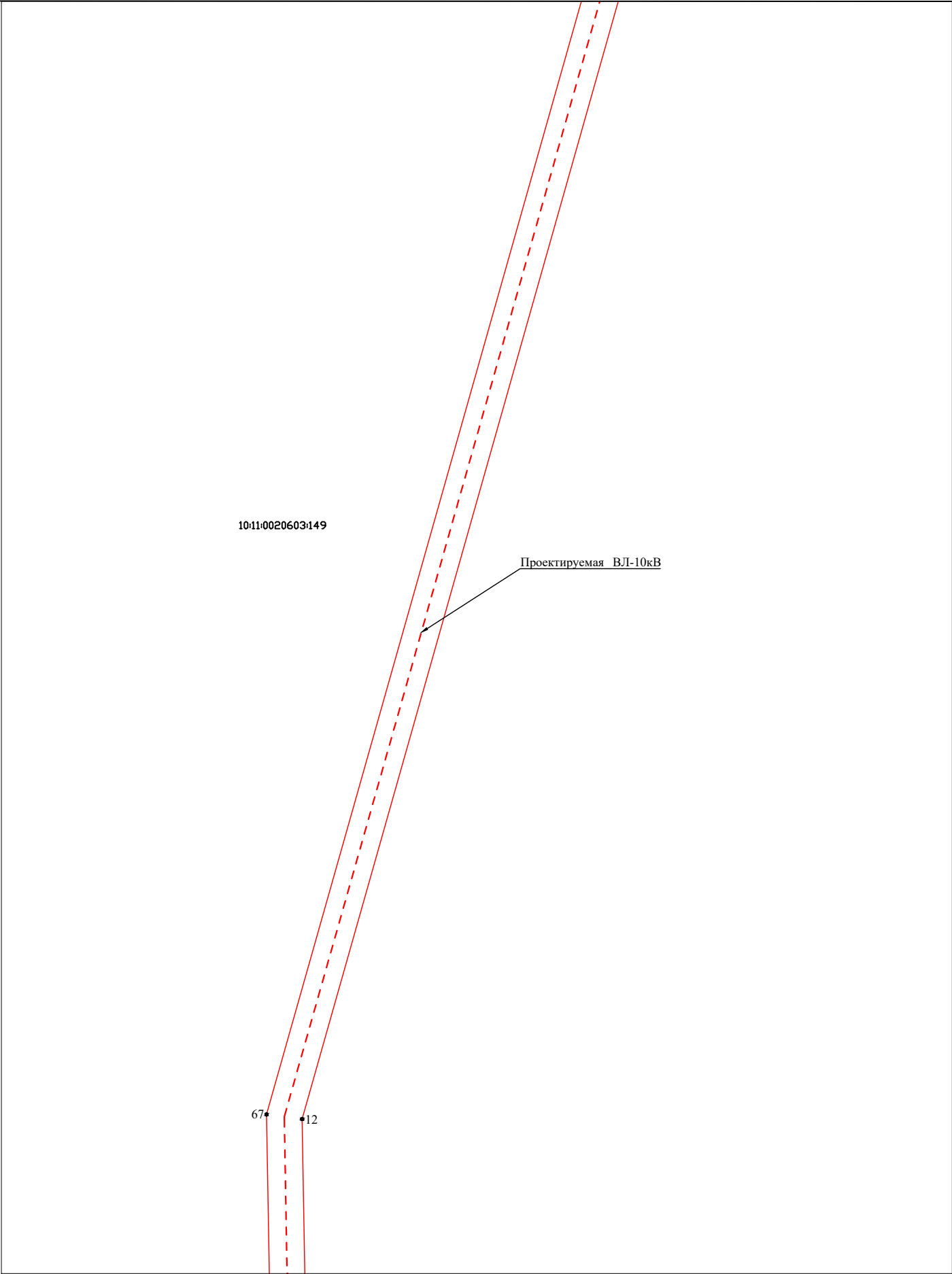
Условные обозначения:

масштаб 1 : 3000

- граница публичного сервитута
- существующая часть границы земельного участка, имеющиеся в ЕГРН сведения о которой достаточны для определения ее местоположения
- граница территориальной или иной зоны
- граница ЗОУИТ
- границы между МО, населенными пунктами
- граница кадастрового квартала

- 1 - характеристическая точка границы публичного сервитута
- :183 - обозначение объекта капитального строительства
- проектное расположение инженерного сооружения

- :303 - кадастровый номер земельного участка
- 10:00-15.17 - номер территориальной или иной зоны
- 10:00-6.25 - номер ЗОУИТ



Условные обозначения:

- граница публичного сервитута
- существующая часть границы земельного участка, имеющиеся в ЕГРН сведения о которой достаточны для определения ее местоположения
- граница территориальной или иной зоны
- граница ЗОУИТ
- границы между МО, населенными пунктами
- граница кадастрового квартала

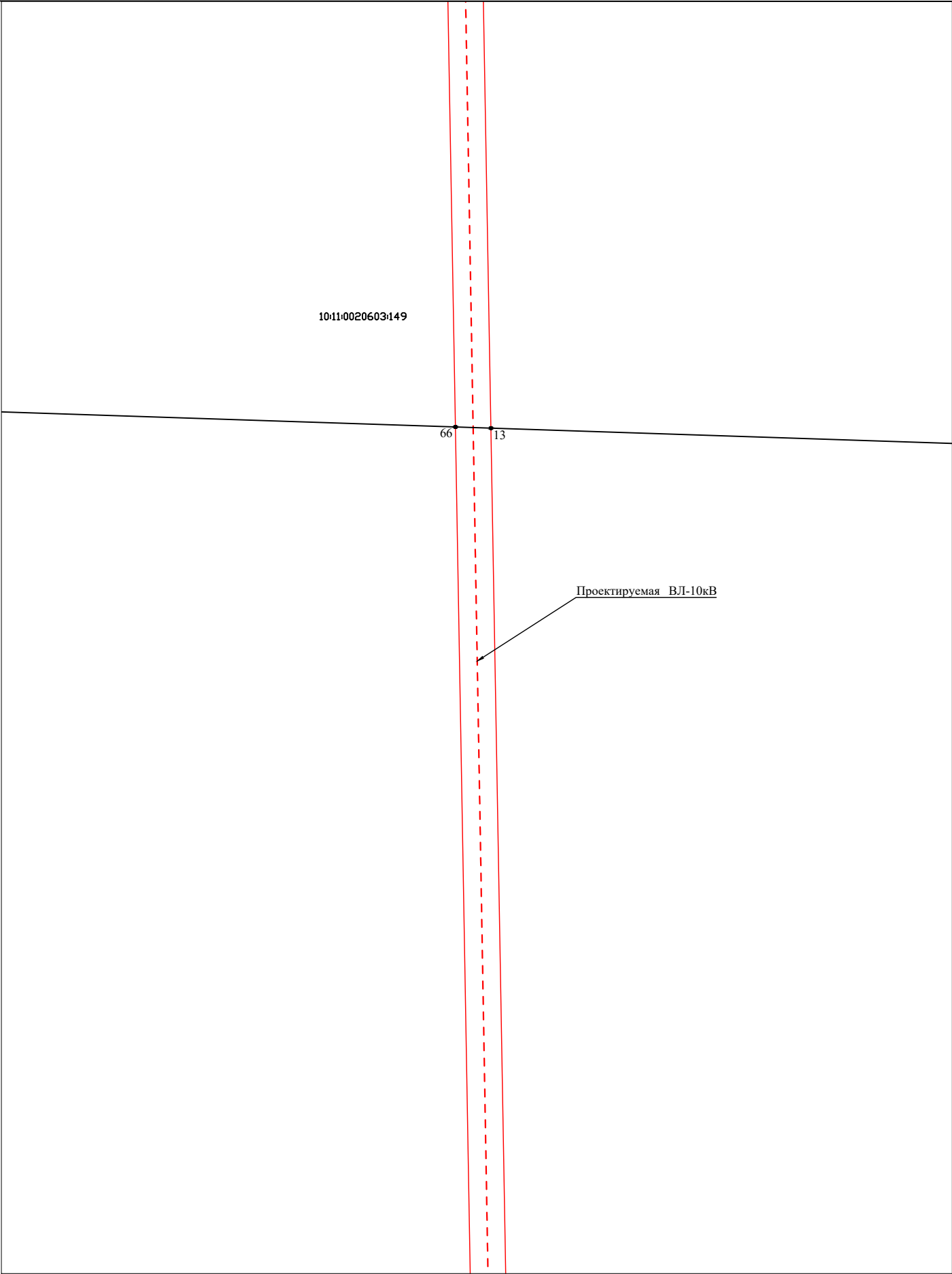
масштаб 1 : 3000

- 1 - характеристическая точка границы публичного сервитута
- :183 - обозначение объекта капитального строительства
- проектное расположение инженерного сооружения

:303 - кадастровый номер земельного участка










10:00-15.17 - номер территориальной или иной зоны

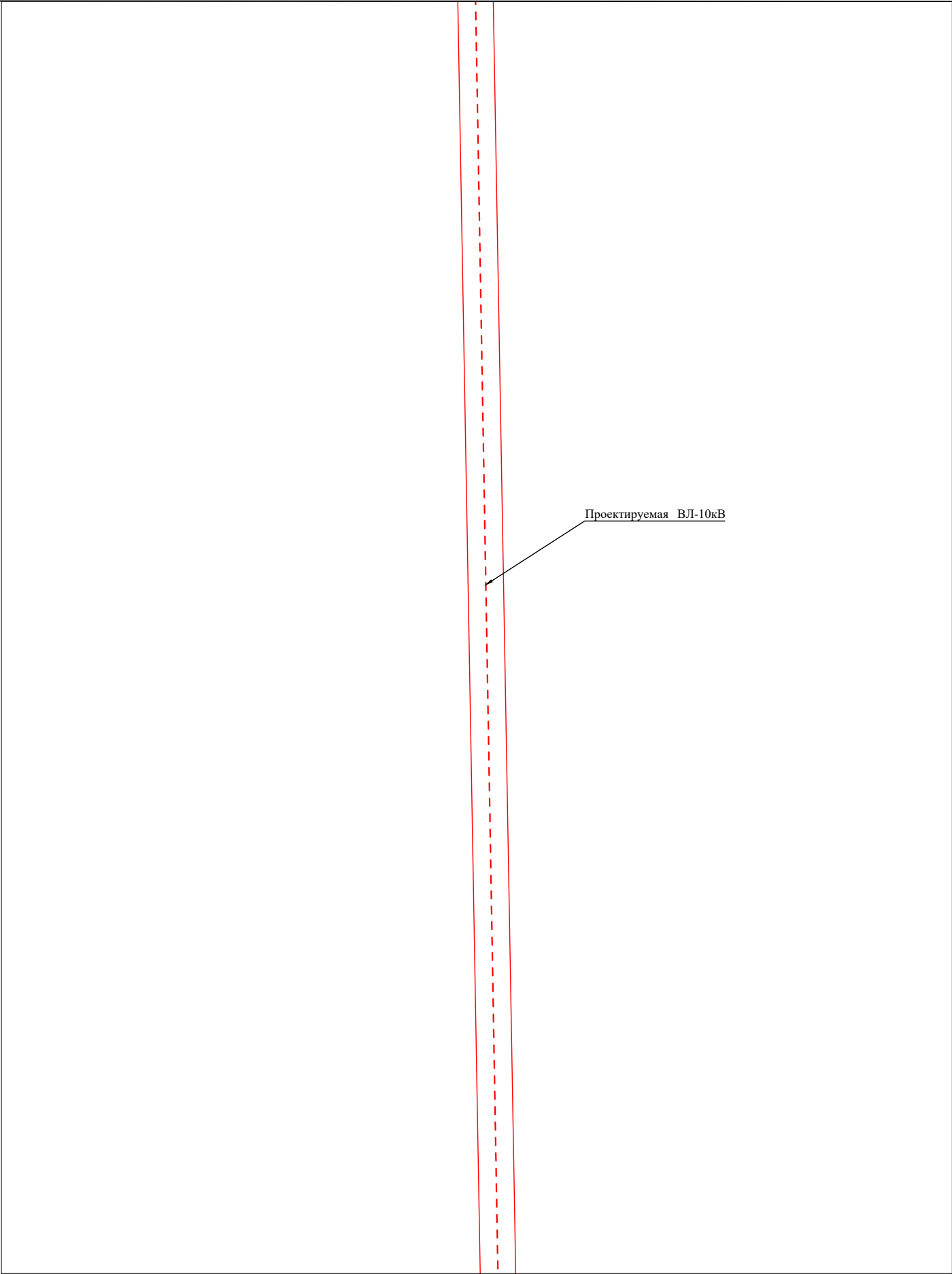
10:00-6.25 - номер ЗОУИТ



масштаб 1 : 3000

Условные обозначения:

- | | | | | | |
|---|---|---|---|-------------|--|
|  | - граница публичного сервитута |  | - характеристическая точка границы публичного сервитута | :303 | - кадастровый номер земельного участка |
|  | - существующая часть границы земельного участка, имеющиеся в ЕГРН сведения о которой достаточны для определения ее местоположения |  | - обозначение объекта капитального строительства | 10:00-15.17 | - номер территориальной или иной зоны |
|  | - граница территориальной или иной зоны |  | - проектное расположение инженерного сооружения | 10:00-6.25 | - номер ЗОУИТ |
|  | - граница ЗОУИТ | | | | |
|  | - границы между МО, населенными пунктами | | | | |
|  | - граница кадастрового квартала | | | | |



Условные обозначения:

- граница публичного сервитута
- существующая часть границы земельного участка, имеющиеся в ЕГРН сведения о которой достаточны для определения ее местоположения
- граница территориальной или иной зоны
- граница ЗОУИТ
- границы между МО, населенными пунктами
- граница кадастрового квартала

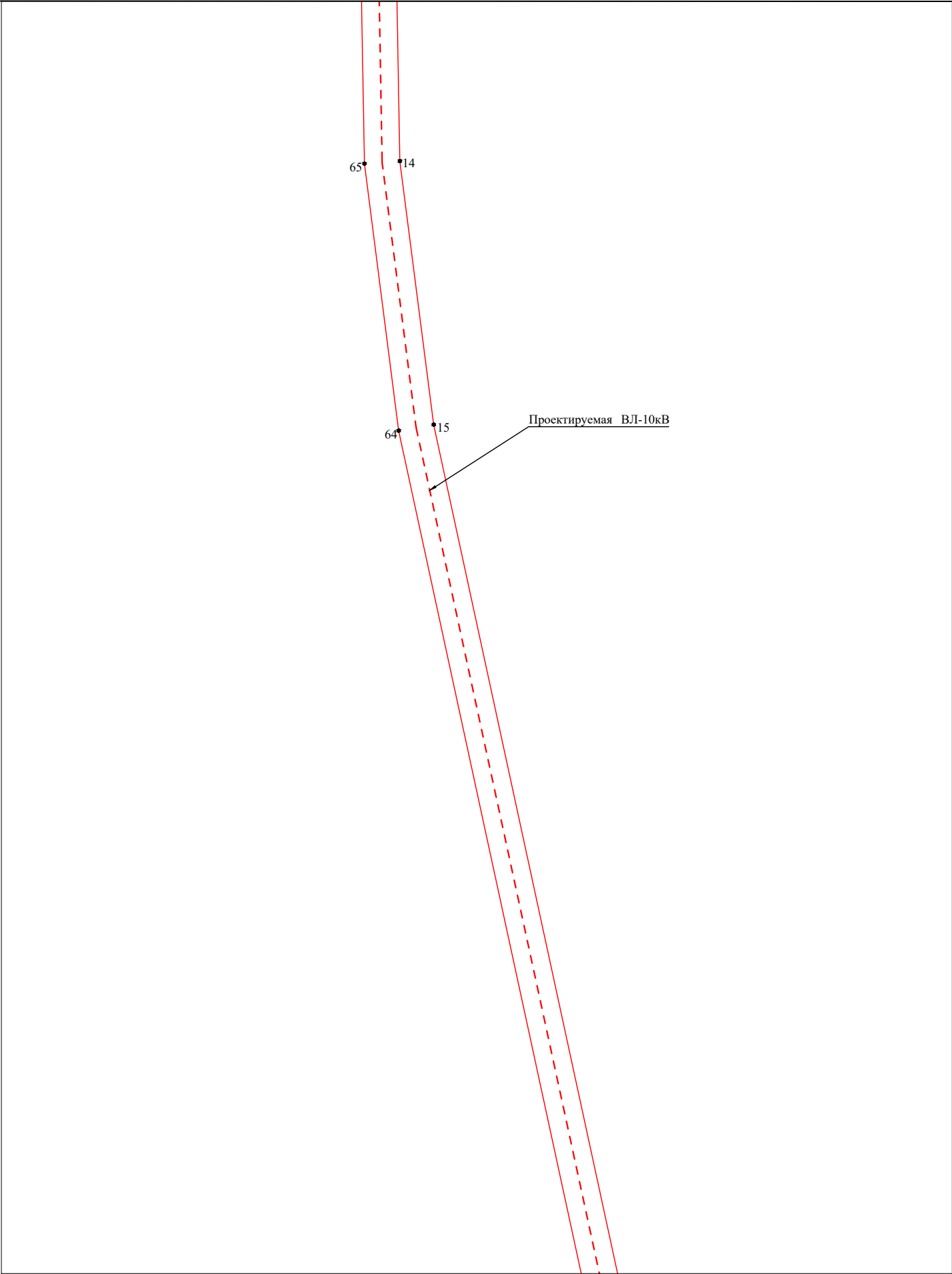
масштаб 1 : 3000

- характерная точка границы публичного сервитута
- обозначение объекта капитального строительства
- проектное расположение инженерного сооружения

:303 - кадастровый номер земельного участка










10:00-15.17 - номер территориальной или иной зоны

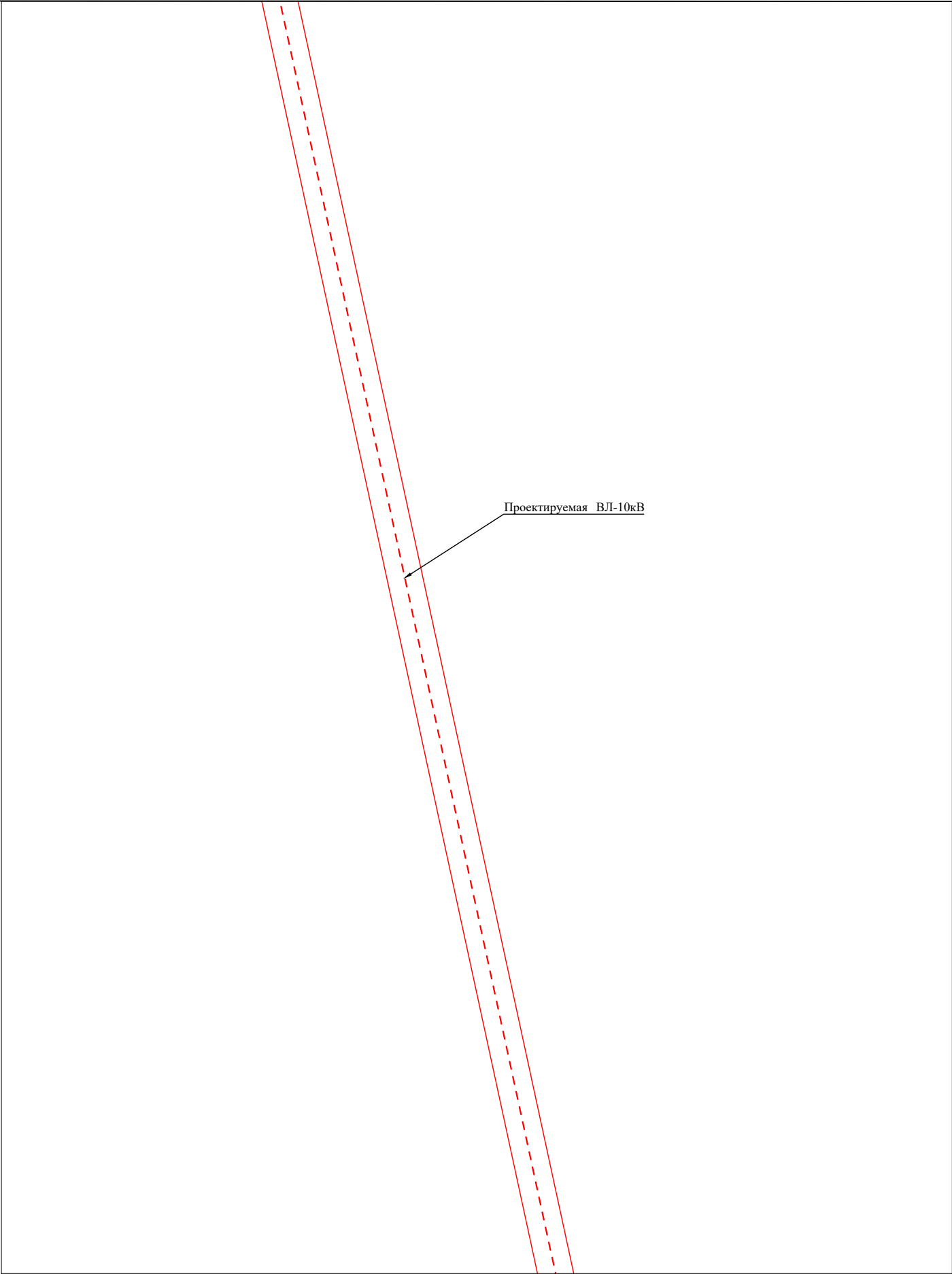
10:00-6.25 - номер ЗОУИТ



масштаб 1 : 3000

Условные обозначения:

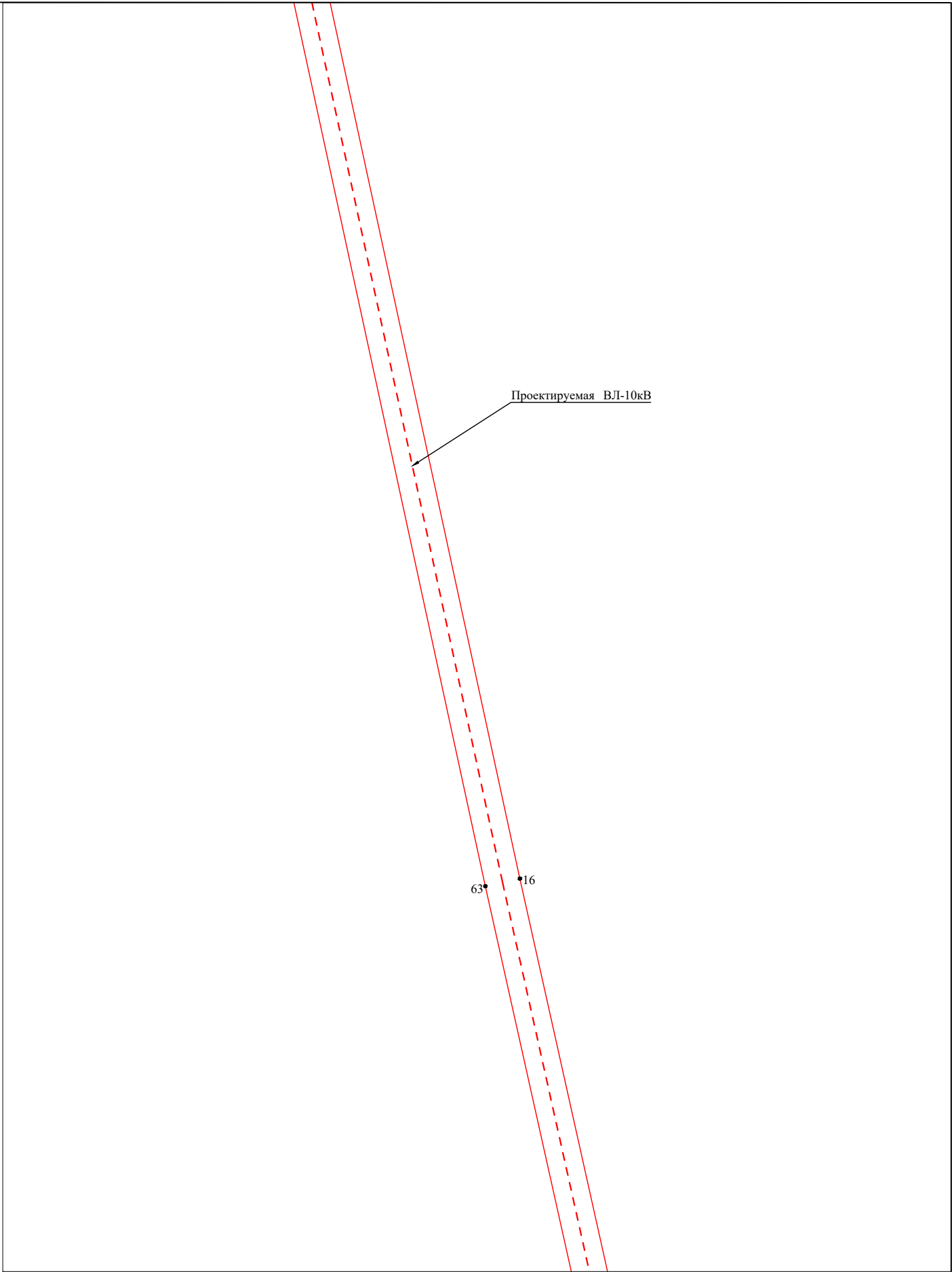
- | | | |
|---|---|---|
|  - граница публичного сервитута |  - характеристическая точка границы публичного сервитута | :303 - кадастровый номер земельного участка |
|  - существующая часть границы земельного участка, имеющиеся в ЕГРН сведения о которой достаточны для определения ее местоположения |  - обозначение объекта капитального строительства | 10:00-15.17 - номер территориальной или иной зоны |
|  - граница территориальной или иной зоны | | 10:00-6.25 - номер ЗОУИТ |
|  - граница ЗОУИТ | | |
|  - границы между МО, населенными пунктами |  - проектное расположение инженерного сооружения | |
|  - граница кадастрового квартала | | |



Условные обозначения:

	- граница публичного сервитута		- характерная точка границы публичного сервитута	:303	- кадастровый номер земельного участка
	- существующая часть границы земельного участка, имеющиеся в ЕГРН сведения о которой достаточны для определения ее местоположения		- обозначение объекта капитального строительства	10:00-15.17	- номер территориальной или иной зоны
	- граница территориальной или иной зоны			10:00-6.25	- номер ЗОУИТ
	- граница ЗОУИТ				
	- границы между МО, населенными пунктами		- проектное расположение инженерного сооружения		
	- граница кадастрового квартала				

масштаб 1 : 3000












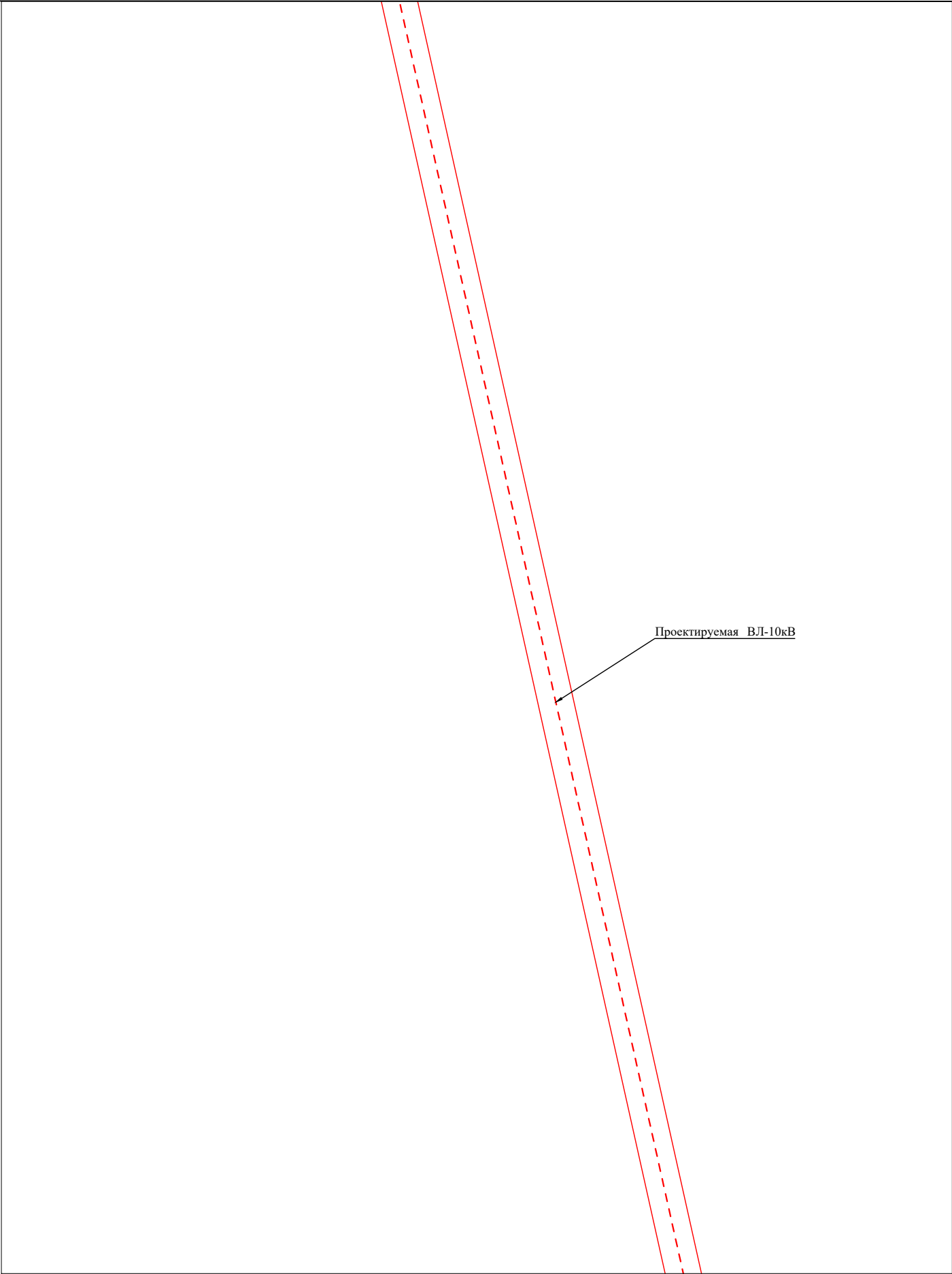
Проектируемая ВЛ-10кВ

63 16

масштаб 1 : 3000

Условные обозначения:

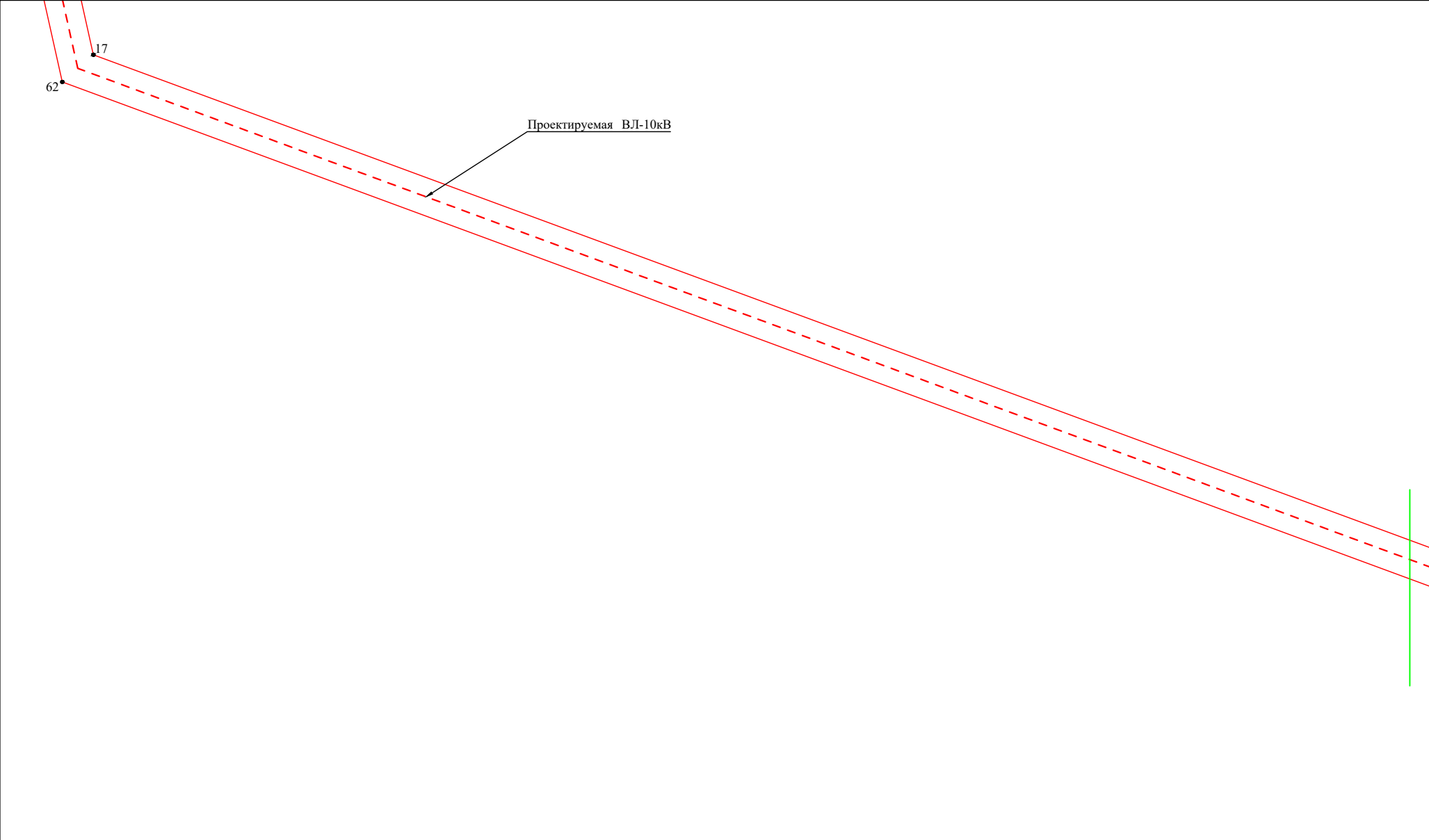
- | | | |
|---|---|---|
|  - граница публичного сервитута |  - характеристическая точка границы публичного сервитута | :303 - кадастровый номер земельного участка |
|  - существующая часть границы земельного участка, имеющиеся в ЕГРН сведения о которой достаточны для определения ее местоположения |  - обозначение объекта капитального строительства | 10:00-15.17 - номер территориальной или иной зоны |
|  - граница территориальной или иной зоны | | 10:00-6.25 - номер ЗОУИТ |
|  - граница ЗОУИТ | | |
|  - границы между МО, населенными пунктами |  - проектное расположение инженерного сооружения | |
|  - граница кадастрового квартала | | |



Условные обозначения:










	- граница публичного сервитута		- характерная точка границы публичного сервитута	:303	- кадастровый номер земельного участка
	- существующая часть границы земельного участка, имеющиеся в ЕГРН сведения о которой достаточны для определения ее местоположения		- обозначение объекта капитального строительства	10:00-15.17	- номер территориальной или иной зоны
	- граница территориальной или иной зоны			10:00-6.25	- номер ЗОУИТ
	- граница ЗОУИТ				
	- границы между МО, населенными пунктами		- проектное расположение инженерного сооружения		
	- граница кадастрового квартала				

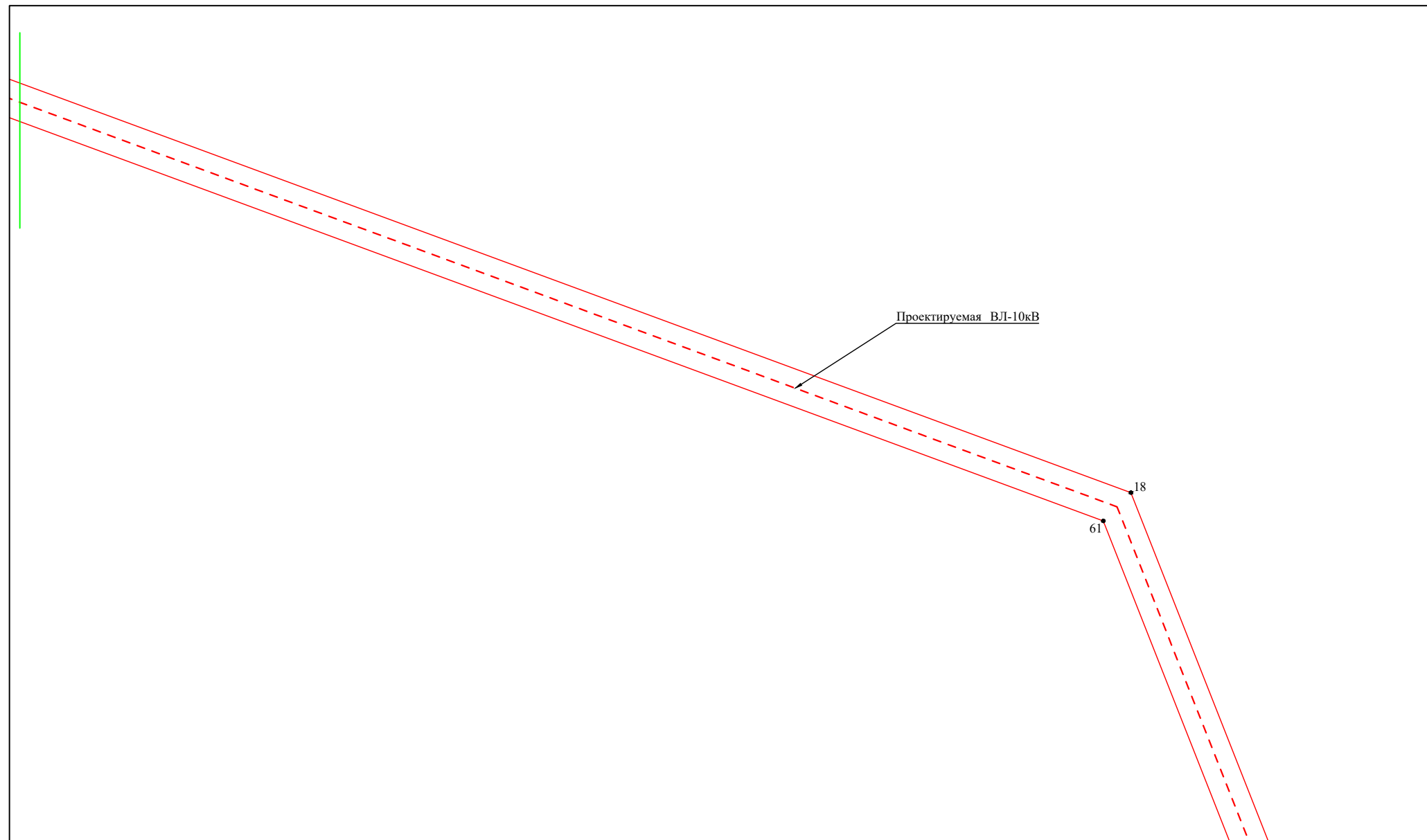
масштаб 1 : 3000



Условные обозначения:

масштаб 1 : 3000

- | | | | | | |
|---|---|---|--|-------------|--|
|  | - граница публичного сервитута |  | - характерная точка границы публичного сервитута | :303 | - кадастровый номер земельного участка |
|  | - существующая часть границы земельного участка, имеющиеся в ЕГРН сведения о которой достаточны для определения ее местоположения |  | - обозначение объекта капитального строительства | 10:00-15.17 | - номер территориальной или иной зоны |
|  | - граница территориальной или иной зоны |  | - проектное расположение инженерного сооружения | 10:00-6.25 | - номер ЗОУИТ |
|  | - граница ЗОУИТ | | | | |
|  | - границы между МО, населенными пунктами | | | | |
|  | - граница кадастрового квартала | | | | |



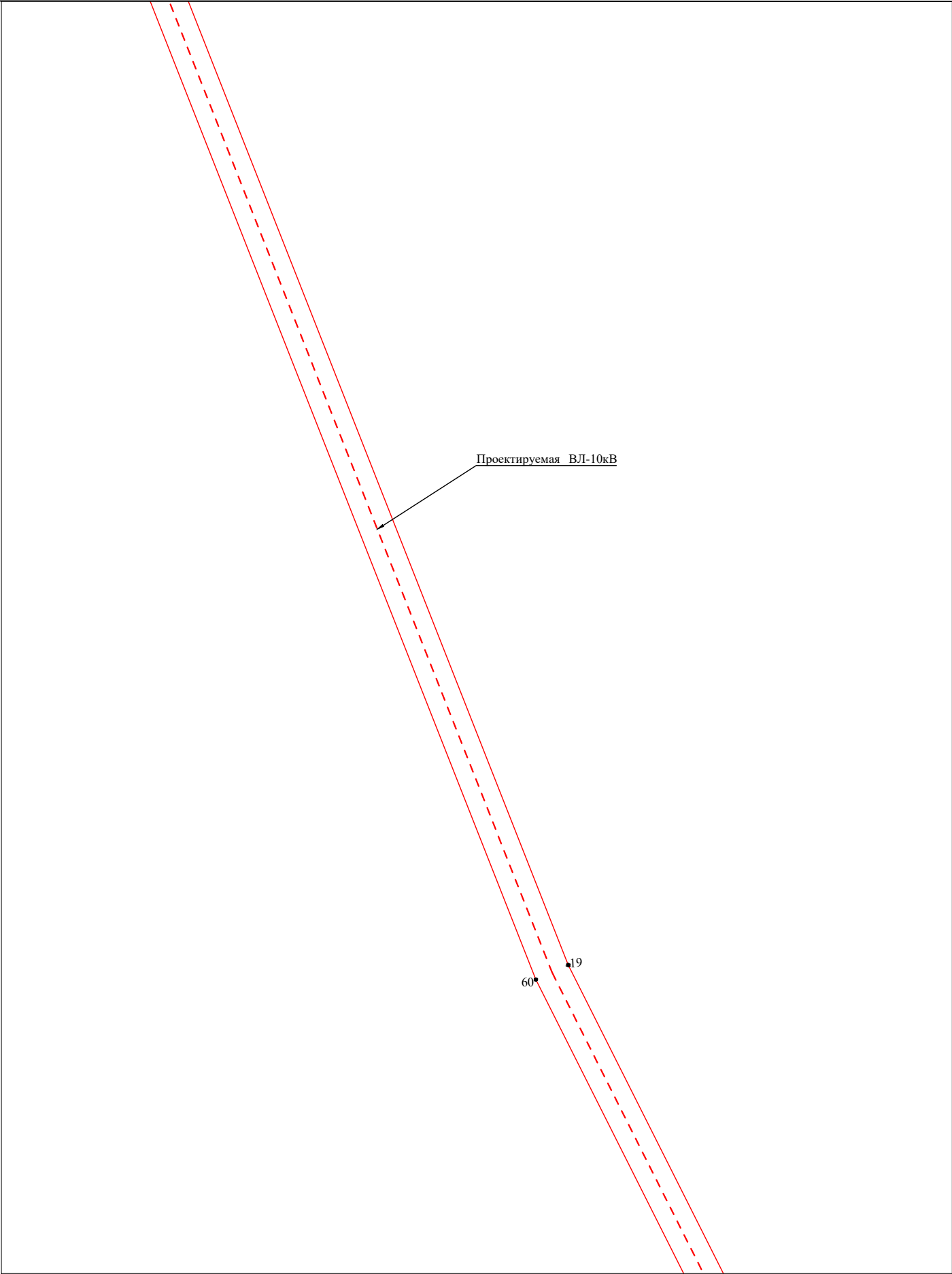
Условные обозначения:

масштаб 1 : 3000

- граница публичного сервитута
- существующая часть границы земельного участка, имеющиеся в ЕГРН сведения о которой достаточны для определения ее местоположения
- граница территориальной или иной зоны
- граница ЗОУИТ
- границы между МО, населенными пунктами
- граница кадастрового квартала

- 1 - характеристическая точка границы публичного сервитута
- :183 - обозначение объекта капитального строительства
- проектное расположение инженерного сооружения

- :303 - кадастровый номер земельного участка
- 10:00-15.17 - номер территориальной или иной зоны
- 10:00-6.25 - номер ЗОУИТ



Условные обозначения:

- граница публичного сервитута
- существующая часть границы земельного участка, имеющиеся в ЕГРН сведения о которой достаточны для определения ее местоположения
- граница территориальной или иной зоны
- граница ЗОУИТ
- границы между МО, населенными пунктами
- граница кадастрового квартала

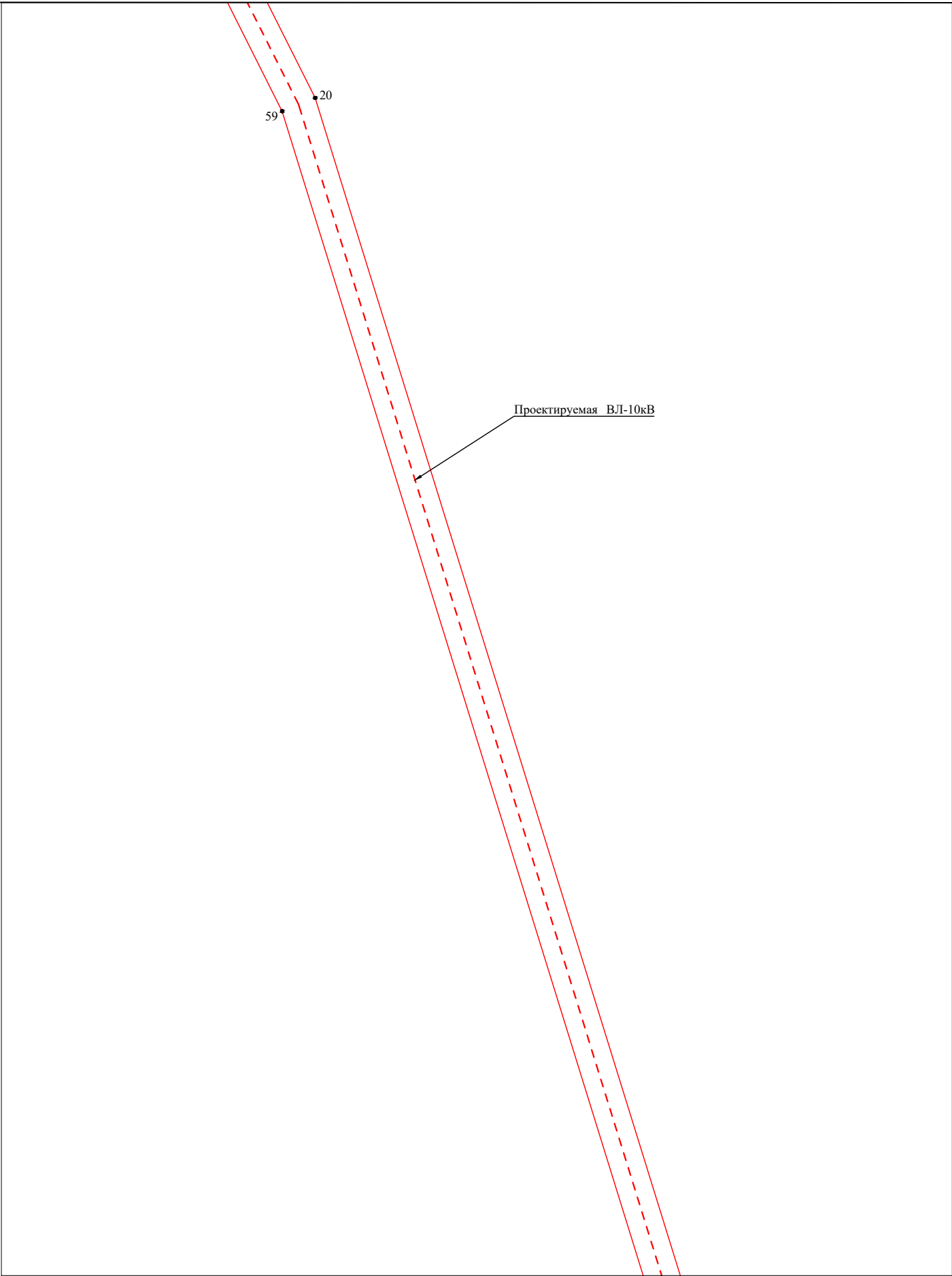
масштаб 1 : 3000

- характеристическая точка границы публичного сервитута
- обозначение объекта капитального строительства
- проектное расположение инженерного сооружения

:303 - кадастровый номер земельного участка

10:00-15.17 - номер территориальной или иной зоны

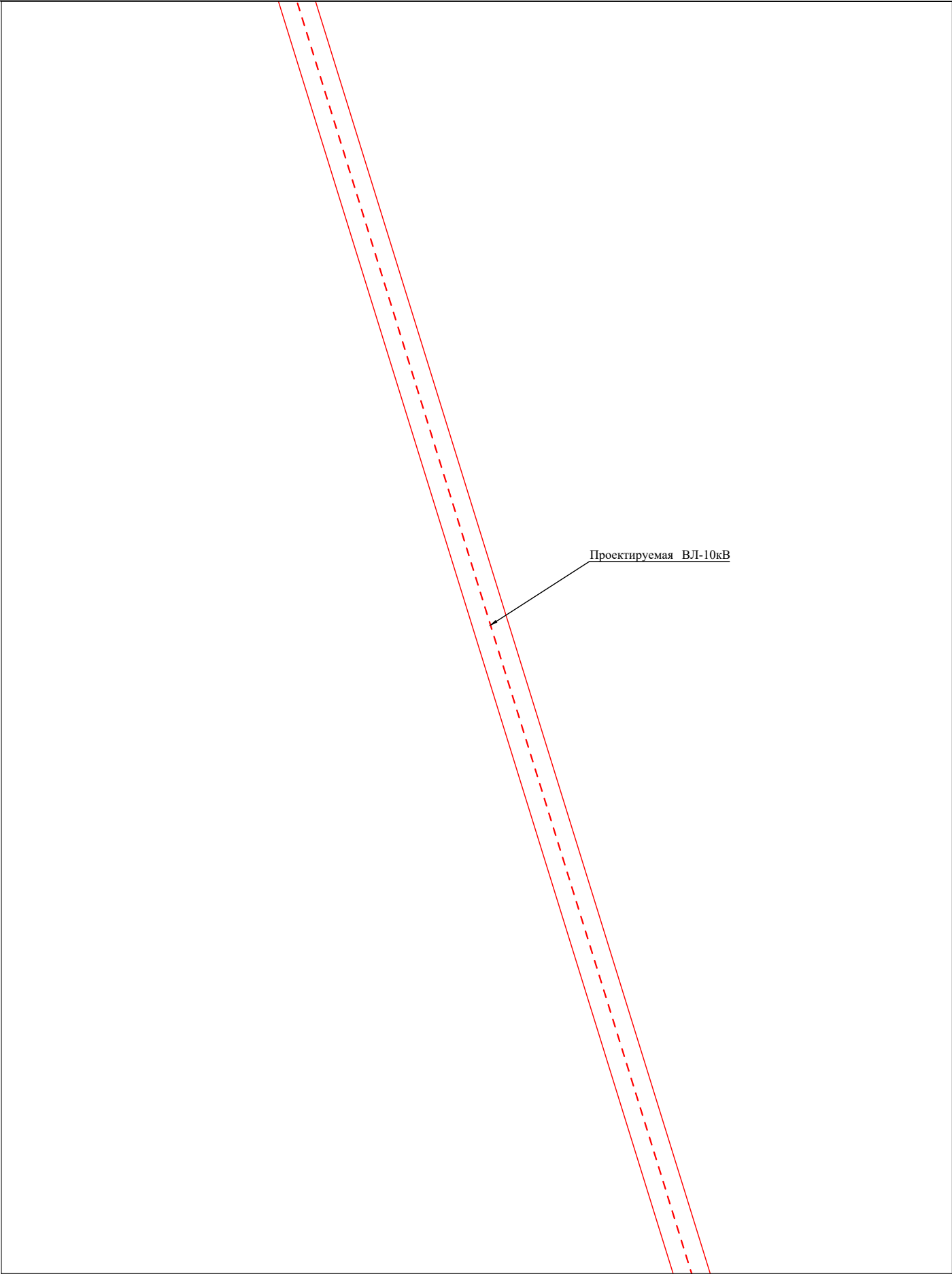
10:00-6.25 - номер ЗОУИТ



Условные обозначения:

	- граница публичного сервитута		- характерная точка границы публичного сервитута	:303	- кадастровый номер земельного участка
	- существующая часть границы земельного участка, имеющиеся в ЕГРН сведения о которой достаточны для определения ее местоположения		- обозначение объекта капитального строительства	10:00-15.17	- номер территориальной или иной зоны
	- граница территориальной или иной зоны		- проектное расположение инженерного сооружения	10:00-6.25	- номер ЗОУИТ
	- граница ЗОУИТ				
	- границы между МО, населенными пунктами				
	- граница кадастрового квартала				

масштаб 1 : 3000

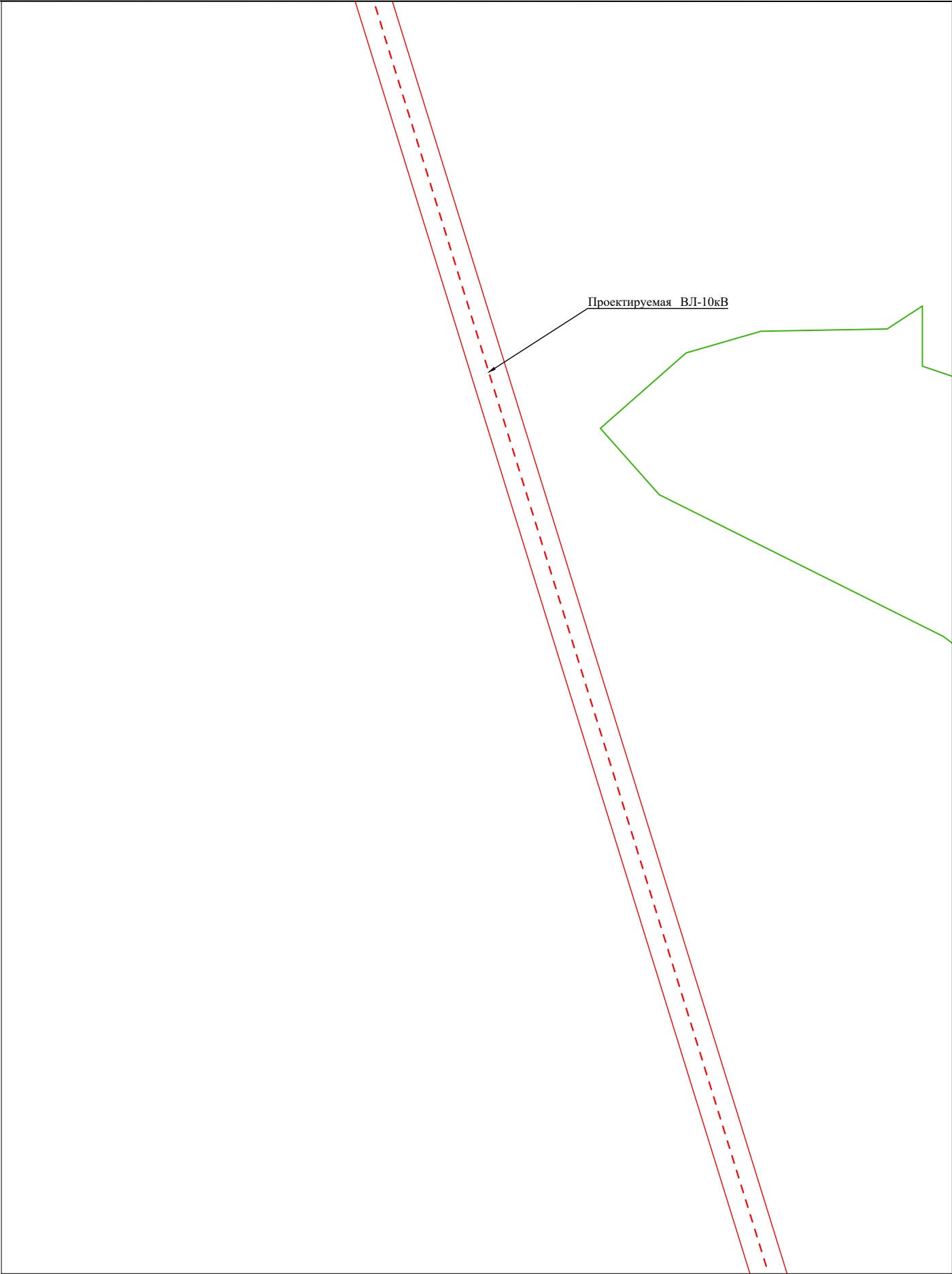


Проектируемая ВЛ-10кВ

масштаб 1 : 3000

Условные обозначения:

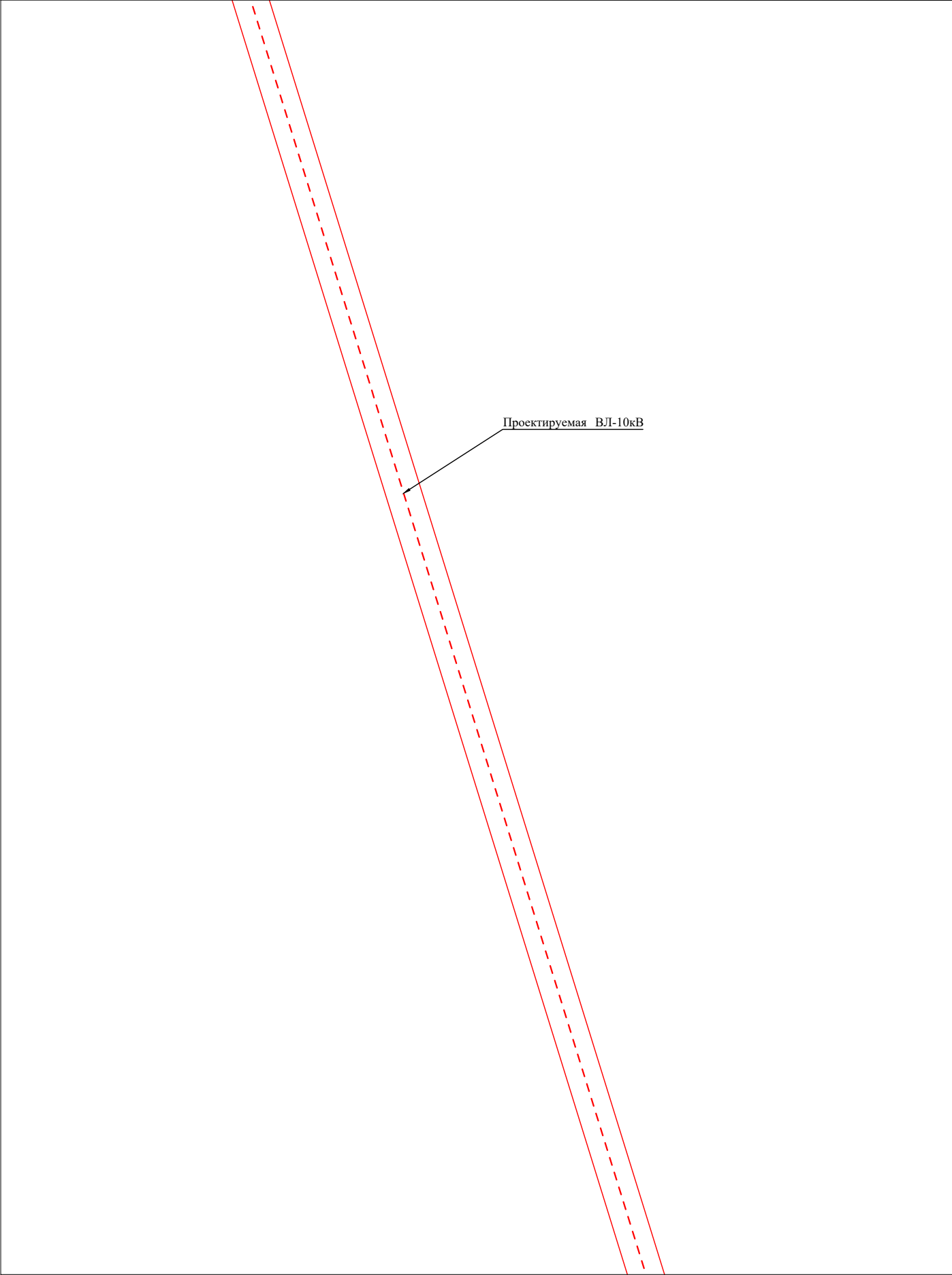
- | | | | | | |
|--|---|--|--|-------------|--|
| | - граница публичного сервитута | | - характерная точка границы публичного сервитута | :303 | - кадастровый номер земельного участка |
| | - существующая часть границы земельного участка, имеющиеся в ЕГРН сведения о которой достаточны для определения ее местоположения | | - обозначение объекта капитального строительства | 10:00-15.17 | - номер территориальной или иной зоны |
| | - граница территориальной или иной зоны | | | 10:00-6.25 | - номер ЗОУИТ |
| | - граница ЗОУИТ | | | | |
| | - границы между МО, населенными пунктами | | - проектное расположение инженерного сооружения | | |
| | - граница кадастрового квартала | | | | |



Условные обозначения:

масштаб 1 : 3000

- | | | | | |
|--|---|--|--|---|
| | - граница публичного сервитута | | - характерная точка границы публичного сервитута | :303 - кадастровый номер земельного участка |
| | - существующая часть границы земельного участка, имеющиеся в ЕГРН сведения о которой достаточны для определения ее местоположения | | - обозначение объекта капитального строительства | 10:00-15.17 - номер территориальной или иной зоны |
| | - граница территориальной или иной зоны | | - проектное расположение инженерного сооружения | 10:00-6.25 - номер ЗОУИТ |
| | - граница ЗОУИТ | | | |
| | - границы между МО, населенными пунктами | | | |
| | - граница кадастрового квартала | | | |

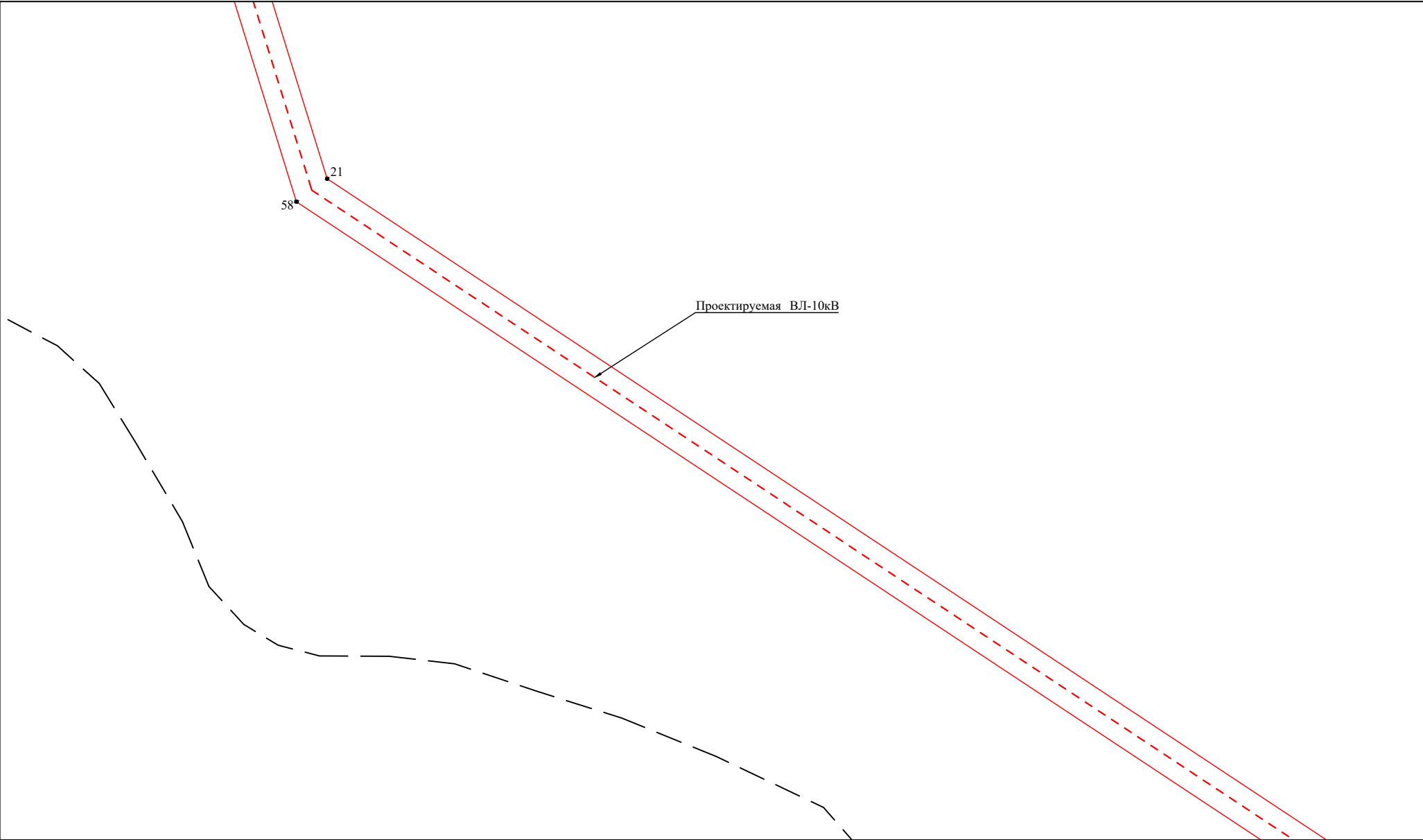


Проектируемая ВЛ-10кВ

масштаб 1 : 3000










Условные обозначения:

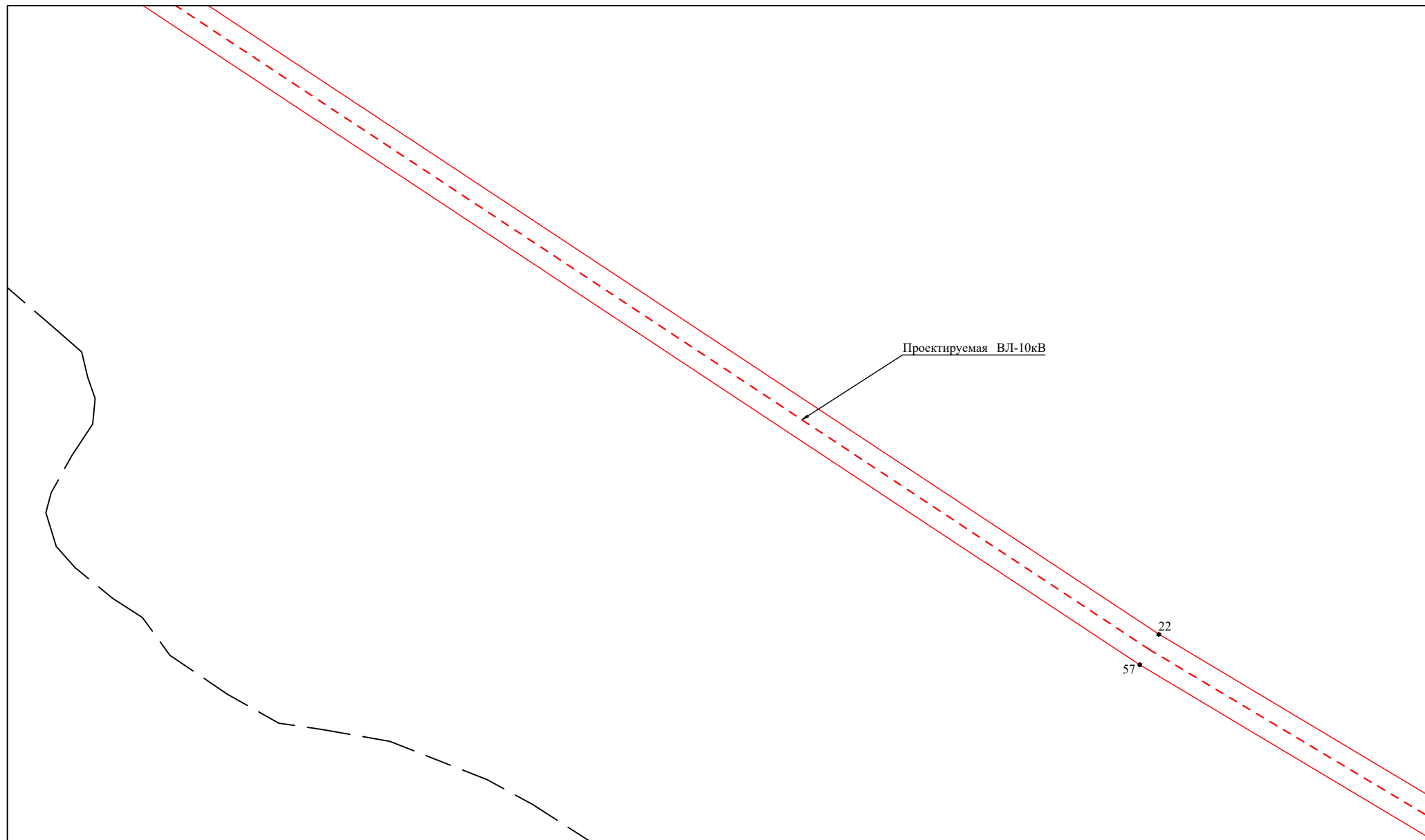
- | | | | | | |
|--|---|--|--|-------------|--|
| | - граница публичного сервитута | | - характерная точка границы публичного сервитута | :303 | - кадастровый номер земельного участка |
| | - существующая часть границы земельного участка, имеющиеся в ЕГРН сведения о которой достаточны для определения ее местоположения | | - обозначение объекта капитального строительства | 10:00-15.17 | - номер территориальной или иной зоны |
| | - граница территориальной или иной зоны | | - проектное расположение инженерного сооружения | 10:00-6.25 | - номер ЗОУИТ |
| | - граница ЗОУИТ | | | | |
| | - границы между МО, населенными пунктами | | | | |
| | - граница кадастрового квартала | | | | |



Условные обозначения:

масштаб 1 : 3000

- | | | | | | |
|---|---|---|--|-------------|--|
|  | - граница публичного сервитута |  | - характерная точка границы публичного сервитута | :303 | - кадастровый номер земельного участка |
|  | - существующая часть границы земельного участка, имеющиеся в ЕГРН сведения о которой достаточны для определения ее местоположения |  | - обозначение объекта капитального строительства | 10:00-15.17 | - номер территориальной или иной зоны |
|  | - граница территориальной или иной зоны |  | - проектное расположение инженерного сооружения | 10:00-6.25 | - номер ЗОУИТ |
|  | - граница ЗОУИТ | | | | |
|  | - границы между МО, населенными пунктами | | | | |
|  | - граница кадастрового квартала | | | | |



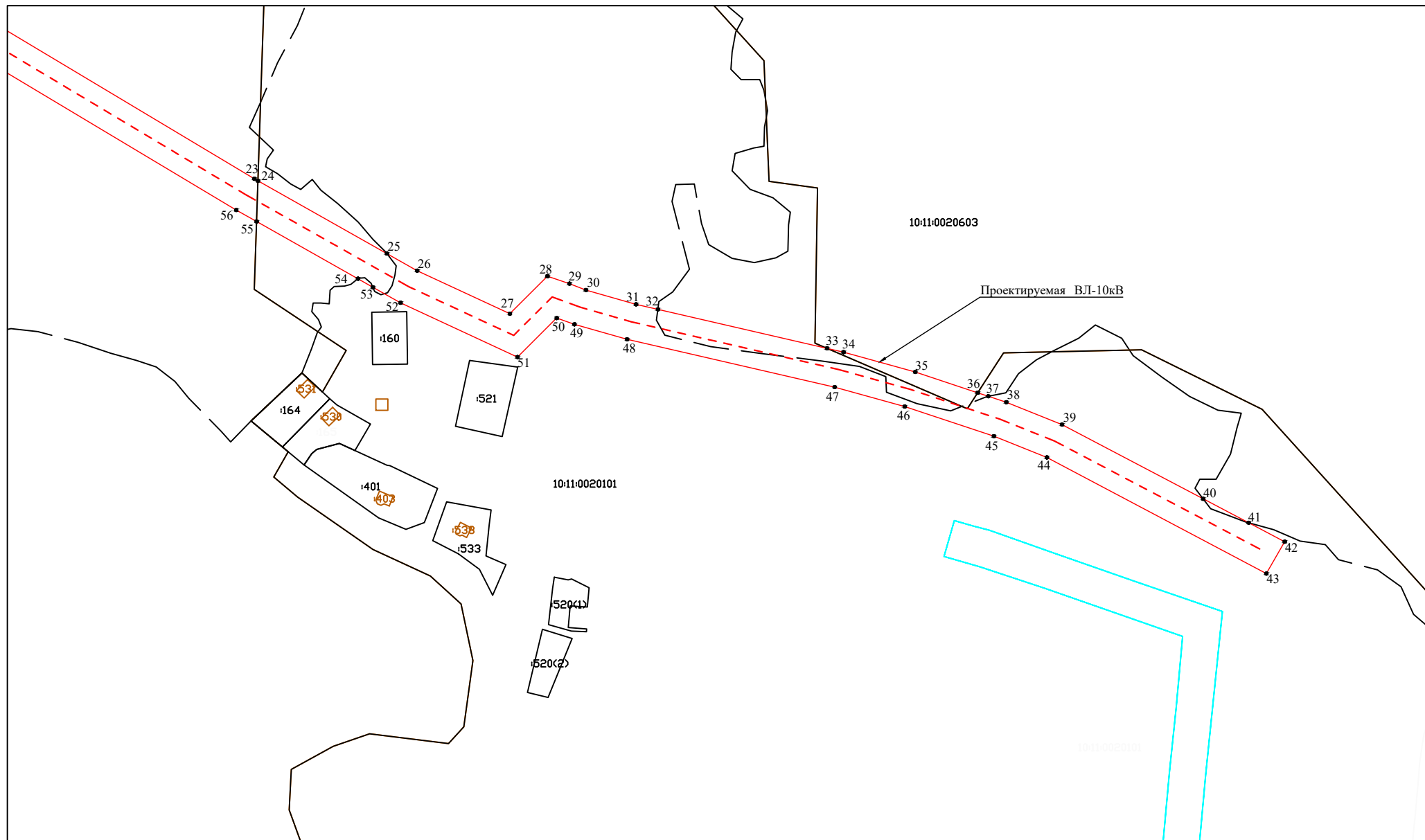
Условные обозначения:

масштаб 1 : 3000

- граница публичного сервитута
- существующая часть границы земельного участка, имеющиеся в ЕГРН сведения о которой достаточны для определения ее местоположения
- граница территориальной или иной зоны
- граница ЗОУИТ
- границы между МО, населенными пунктами
- граница кадастрового квартала

- 1 - характеристическая точка границы публичного сервитута
- :183 - обозначение объекта капитального строительства
- проектное расположение инженерного сооружения

- :303 - кадастровый номер земельного участка
- 10:00-15.17 - номер территориальной или иной зоны
- 10:00-6.25 - номер ЗОУИТ



Условные обозначения:

масштаб 1 : 3000

- - граница публичного сервитута
- - существующая часть границы земельного участка, имеющиеся в ЕГРН сведения о которой достаточны для определения ее местоположения
- - граница территориальной или иной зоны
- - граница ЗОУИТ
- - - границы между МО, населенными пунктами
- - - граница кадастрового квартала

- ¹ - характерная точка границы публичного сервитута
- :183 - обозначение объекта капитального строительства
- - - - проектное расположение инженерного сооружения

- :303 - кадастровый номер земельного участка
- 10:00-15.17 - номер территориальной или иной зоны
- 10:00-6.25 - номер ЗОУИТ